

Подписывайтесь на нас в социальных сетях
и будьте в курсе всего, что происходит в городе!



#СвоихНеБросаем

Городская газета

АРХАНГЕЛЬСК – ГОРОД ВОИНСКОЙ СЛАВЫ

ЕЖЕНЕДЕЛЬНОЕ
ИЗДАНИЕ
АДМИНИСТРАЦИИ
ОБЛАСТНОГО
ЦЕНТРА

→ № 36 (1129),
13 мая 2022 года

ЛЮДИ И СОБЫТИЯ • ПОЛИТИКА И ЭКОНОМИКА • КУЛЬТУРА И СПОРТ

Победная весна в Северном округе

Как отмечали 9 Мая в поселке Первых Пятилеток

Открыл череду мероприятий в честь Дня Победы митинг «Не смолкнет слава тех великих лет». Традиционно он проходит у мемориала на улице Химиков. Здесь собрались жители и гости Северного округа, представители окружной администрации, общественники, школьники и студенты.

Всех собравшихся приветствовал глава администрации округа **Гидайт Шукюров:**

– День Победы – символ героизма и мужества всего советского народа. В наше время особенно важно ценить этот святой праздник, помнить всех, кто сражался в этой нелегкой схватке с врагом. Хочется, чтобы молодое поколение продолжало сложившиеся традиции.

Жители поселка Первых Пятилеток приближали Победу на фронте и в тылу. Лесопильный завод изготавливал тару для боеприпасов, производил обработку корпусов. Целлюлозный комбинат выпускал светомаскировочную бумагу, пороховую целлюлозу, защитную одежду для тушения пожаров, трубки стабилизаторов для мин. На заводах были произведены сотни тонн скипидара, веревки, мыла... Более 900 сотрудников предприятий были награждены медалями за доблестный труд.

В 1980 году в округе был построен мемориальный комплекс «Погибшим участникам Великой Отечественной войны 1941-1945 гг.». С тех пор ежегодно 9 Мая сюда приходят тысячи жителей округа, чтобы отдать дань памяти своим предкам и возложить цветы. Как всегда, это один из самых многолюдных митингов в городе.

– Сегодня мы вспоминаем тех, кто выполнил свой воинский долг, кто восстанавливал послевоенное хозяйство страны, работал на предприятиях Северного округа, кто не дождался этих дней. Россия гордится своим историческим прошлым. Мы в бесконечном долгу перед теми, кто отдал свои жизни во имя Великой Победы. Боевые свершения всегда останутся в памяти потомков как образец служения Родине.

Пройдут годы, будут меняться поколения, но каждую весну к монументу погибшим в годы Великой Отечественной войны будут вновь и вновь приходить люди, потому что память бессмертна, – отметила председатель общественного совета Северного округа **Валентина Попова.**

После митинга жители и гости округа славили героев-победителей на народном гулянье. На площади у ФСК им. А. Ф. Личутина состоялся праздничный концерт «Победная весна», где выступали артисты и творческие коллективы КЦ «Северный».

Там же, рядом со спорткомплексом, активисты Молодежного совета округа и сотрудники культурного центра организовали трогательную акцию «Победные объятия». Целью поставили объединить знакомых и незнакомых людей в общем порыве патриотизма, сблизить все поколения.

– Сегодня особенно важно участие молодежи, так как День Победы – это не просто государственный праздник или дата в календаре. Это наша личная история, история каждой семьи, история наших родных и близких. Жители Северного округа с большой радостью и искренней теплотой принимали участие в нашей акции, – рассказала менеджер по культурно-массовому досугу КЦ «Северный» **Алена Бала.**

Гости гулянья также посетили мастер-класс «Символ Победы» – научились делать декоративные броши, а заодно узнали историю георгиевской ленты. Ну а самые маленькие участники праздника рисовали Победу на асфальте. Практически в каждом рисунке можно было увидеть салют, памятные даты Великой Отечественной, георгиевскую ленточку.

Ну и куда же без «Победного вальса», прошедшего в рамках Всероссийской акции «Вальс Победы». Танцевальный флешмоб стал символом единства поколений, стран и народов, преградивших путь фашизму ради мира, ради жизни.



Кадастровым инженером Абакумовой Анастасией Андреевной, квалификационный аттестат № 29-15-245 почтовый адрес: 163060, Архангельская область, г. Архангельск, ул. Урицкого, д. 47, офис 305 Б, контактный телефон: 8-921-249-69-46, в отношении земельного участка, расположенного по адресу: Архангельская область, г. Архангельск, территориальный округ Варавино-Фактория, ул. Большая Юраская, 16, выполняются кадастровые работы по образованию земельного участка. Заказчиком кадастровых работ является Трескин Владимир Николаевич, зарегистрированный по адресу: г. Архангельск, ул. Большая Юраская, д. 16, конт. тел. 8-952-300-28-28. Смежные земельные участки с правообладателями которых требуется согласовать местоположение границ:

- Архангельская область, г. Архангельск, округ Варавино-Фактория, ул. Большая Юраская, дом 15, кадастровый номер участка: 29-22:070801.1;
- обл. Архангельская, г. Архангельск, СОТ «Малинка», участок №156, Варавино-Фактория террит.округ, кадастровый номер участка: 29-22:070801.16;
- обл. Архангельская, г. Архангельск, СОТ «Малинка», участок №157, Варавино-Фактория террит.округ, кадастровый номер участка: 29-22:070801.17;
- обл. Архангельская, г. Архангельск, округ Варавино-Фактория, СОТ «Малинка», участок №158, кадастровый номер участка: 29-22:070801.18;

а также всех заинтересованных лиц. Собрание заинтересованных лиц по поводу согласования местоположения границ состоится по адресу: Архангельская область, г. Архангельск, ул. Урицкого, д. 47, офис 305 Б 14 июня 2021 г. в 10.00. С проектом межевого плана земельного участка можно ознакомиться по адресу: Архангельская область, г. Архангельск, ул. Урицкого, д. 47, офис 305 Б. Возвращения по проекту межевого плана и требования о проведении согласования местоположения границ земельного участка на местности принимаются с 13 мая 2022г. по 13 июня 2022г. по адресу: Архангельская область, г. Архангельск, ул. Урицкого, д. 47, офис 305 Б. При проведении согласования местоположения границ при себе необходимо иметь документы, удостоверяющие личность, а также документы о правах на земельный участок.

ГЛАВА ГОРОДСКОГО ОКРУГА "ГОРОД АРХАНГЕЛЬСК"

РАСПОРЯЖЕНИЕ

от 28 апреля 2022 г. № 2449р

О предоставлении разрешения на условно разрешенный вид использования земельного участка, расположенного в Ломоносовском территориальном округе г. Архангельска по ул. Володарского, об утверждении схемы расположения земельного участка

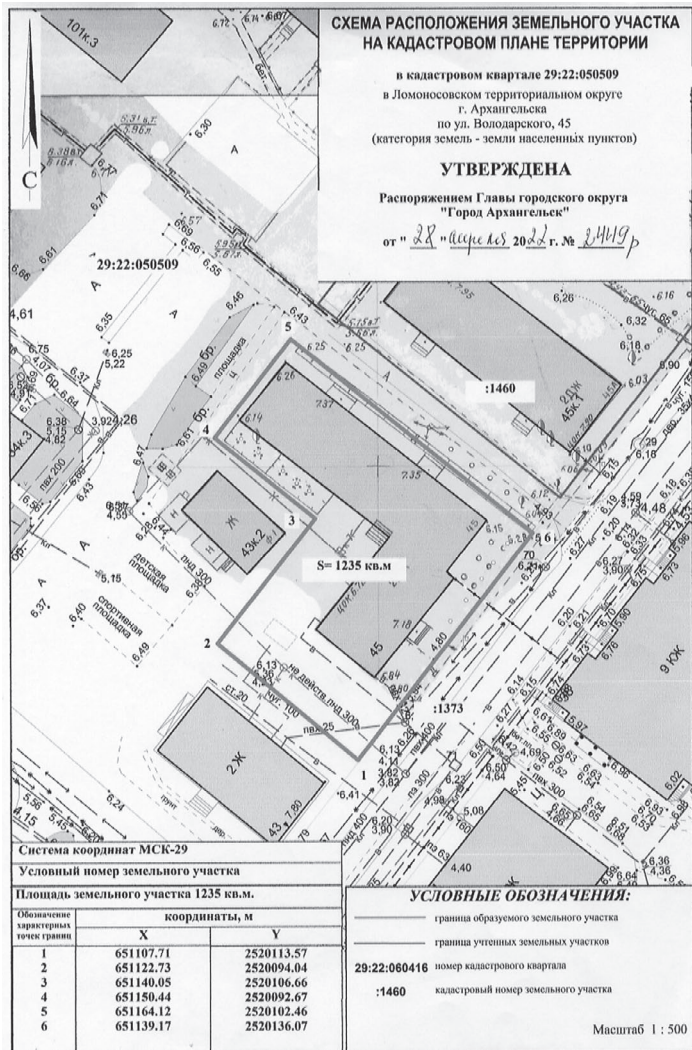
В соответствии с Градостроительным кодексом Российской Федерации, приказом Росреестра от 10 ноября 2020 года № П/0412 "Об утверждении классификатора видов разрешенного использования земельных участков", Правилами землепользования и застройки городского округа "Город Архангельск", утвержденными постановлением министерства строительства и архитектуры Архангельской области от 29 сентября 2020 года № 68-п:

1. Предоставить разрешение на условно разрешенный вид использования земельного участка в кадастровом квартале 29-22:050509 площадью 1 235 кв. м, расположенного в Ломоносовском территориальном округе г. Архангельска по улице Володарского, 45, "малоэтажная многоквартирная жилая застройка; размещение малоэтажных многоквартирных домов (многоквартирные дома высотой до 4 этажей, включая мансардный); обустройство спортивных и детских площадок, площадок для отдыха; размещение объектов обслуживания жилой застройки во встроенных, пристроенных и встроенно-пристроенных помещениях малоэтажного многоквартирного дома, если общая площадь таких помещений в малоэтажном многоквартирном доме не составляет более 15 % общей площади помещений дома." (код (числовое обозначение) вида разрешенного использования земельного участка по классификатору видов разрешенного использования земельных участков, утвержденному приказом Росреестра от 10 ноября 2020 года № П/0412

"Об утверждении классификатора видов разрешенного использования земельных участков", – 2.1.1).
2. Утвердить прилагаемую схему расположения земельного участка в кадастровом квартале 29-22:050509 площадью 1235 кв. м, расположенного в Ломоносовском территориальном округе г. Архангельска по улице Володарского, 45, в границах зоны многофункциональная общественно-деловая зона О1 согласно Правилам землепользования и застройки городского округа "Город Архангельск" (категория земель – земли населенных пунктов) с видом разрешенного использования "малоэтажная многоквартирная жилая застройка; размещение малоэтажных многоквартирных домов (многоквартирные дома высотой до 4 этажей, включая мансардный); обустройство спортивных и детских площадок, площадок для отдыха; размещение объектов обслуживания жилой застройки во встроенных, пристроенных и встроенно-пристроенных помещениях малоэтажного многоквартирного дома, если общая площадь таких помещений в малоэтажном многоквартирном доме не составляет более 15 % общей площади помещений дома."

Глава городского округа
"Город Архангельск"

Д. А. Морев



ГЛАВА ГОРОДСКОГО ОКРУГА "ГОРОД АРХАНГЕЛЬСК"

РАСПОРЯЖЕНИЕ

от 28 апреля 2022 г. № 2450р

Об отказе в предоставлении разрешения на отклонение от предельных параметров разрешенного строительства объекта капитального строительства (среднеэтажный жилой дом) на земельном участке, расположенном в Соломбальском территориальном округе г. Архангельска по улице Пахтусова

В соответствии с Градостроительным кодексом Российской Федерации, Правилами землепользования и застройки городского округа "Город Архангельск", утвержденными постановлением министерства строительства и архитектуры Архангельской области от 29 сентября 2020 года № 68-п:

Отказать в предоставлении разрешения на отклонение от предельных параметров разрешенного строительства объекта капитального строительства (среднеэтажный жилой дом) на земельном участке площадью 1000 кв. м с кадастровым номером 29-22:023011.103, расположенном в Соломбальском территориальном округе г. Архангельска по улице Пахтусова: уменьшение отступа зданий, строений, сооружений от границ земельного участка:
от юго-западной границы земельного участка – до 0 метров;
от северо-западной границы земельного участка – до 0 метров;
от северо-восточной границы земельного участка – до 0 метров;
размещение 11 мест для стоянки (размещения) индивидуального автотранспорта за границами земельного участка (с северо-западной стороны от земельного участка вдоль улицы Пахтусова);
размещение площадок общего пользования различного назначения (ТБО) за границами земельного участка (с северо-западной стороны от земельного участка вдоль улицы Пахтусова).

Основание отказа:

В связи с несоответствием проекту планировки района "Соломбала" муниципального образования "Город Архангельск", утвержденному распоряжением мэра города Архангельска от 6 сентября 2013 г. № 2544р (с изменениями); несоблюдением требований пункта 11.34 СП 42.13330.2016. Свод правил. Градостроительство. Планировка и застройка городских и сельских поселений. Актуализированная редакция СНиП 2.07.01-89".

Глава городского округа
"Город Архангельск"

Д. А. Морев

Оповещение о начале общественных обсуждений

Комиссия по землепользованию и застройке городского округа "Город Архангельск" извещает о начале проведения общественных обсуждений по проекту внесения изменений в проект планировки района "Соломбала" муниципального образования "Город Архангельск" в части территории в границах п. Соломбалки и ул. Мостовой площадью 5,6379 га.

Общественные обсуждения проводятся с 20 мая 2022 года по 7 июня 2022 года.

Проект внесения изменений в проект планировки района "Соломбала" муниципального образования "Город Архангельск" в части территории в границах п. Соломбалки и ул. Мостовой площадью 5,6379 га представлен:

1. На официальном информационном интернет-портале городского округа "Город Архангельск": <https://www.arhcity.ru/?page=2887/0>;
 2. На экспозиции по адресу: официальный информационный интернет-портал Администрация городского округа "Город Архангельск" <https://www.arhcity.ru/?page=2887/0>;
- Экспозиция открыта: с 20 мая 2022 года на официальном сайте и проводится с 08:00 20.05.2022 по 23:59 07.06.2022.
- Консультации по экспозиции проекта по теме общественных обсуждений проводятся Юницной Александрой Николаевной согласно следующему графику:

кабинет	дата	время
каб. 510	24 мая 2022 года	с 13 часов 30 минут до 15 часов 00 минут
каб. 510	31 мая 2022 года	с 13 часов 30 минут до 15 часов 00 минут

В период проведения общественных обсуждений участники общественных обсуждений имеют право вносить предложения и замечания, касающиеся обсуждаемого проекта посредством:

- официального информационного интернет-портала городского округа "Город Архангельск": адрес электронной почты: architect@arhcity.ru;
- письменно в адрес организатора общественных обсуждений: В.И. Ленина пл., д. 5, г. Архангельск, 163000;
- Организатором общественных обсуждений является Комиссия по землепользованию и застройке городского округа "Город Архангельск".
- Контактные данные организатора:
В.И. Ленина пл., д. 5, г. Архангельск, 163000;
тел./факс (8182) 60-74-84;
адрес электронной почты: architect@arhcity.ru.
- Форма подачи предложений и (или) замечаний по документации: опубликована на официальном информационном интернет-портале городского округа "Город Архангельск": <https://www.arhcity.ru/?page=2887/0>.

Заключение о результатах общественных обсуждений проекта планировки территории муниципального образования "Город Архангельск" в границах ул. Володарского, просп. Новгородского и ул. Серафимовича площадью 1,77 га

от 5 мая 2022 года

Общественные обсуждения проекта планировки территории муниципального образования "Город Архангельск" в границах ул. Володарского, просп. Новгородского и ул. Серафимовича площадью 1,77 га проводились в период с 01 апреля 2022 года по 25 апреля 2022 года.

Организатор общественных обсуждений: Комиссия по землепользованию и застройке городского округа "Город Архангельск".

В общественных обсуждениях приняло участие: 0 человек.
На основании протокола общественных обсуждений проекта планировки территории муниципального образования "Город Архангельск" в границах ул. Володарского, просп. Новгородского и ул. Серафимовича площадью 1,77 га от 25 апреля 2022 года Комиссией по землепользованию и застройке городского округа "Город Архангельск" подготовлены следующие рекомендации в отношении внесенных предложений и замечаний по указанному проекту:

1) от участников общественных обсуждений, постоянно проживающих на территории, в пределах которой проводятся общественные обсуждения:

№ п/п	Инициатор	Содержание предложения (замечания)	Рекомендации организатора
1	нет	замечаний и предложений не поступило	нет

2) от иных участников общественных обсуждений

№ п/п	Инициатор	Содержание предложения (замечания)	Рекомендации организатора
1	нет	замечаний и предложений не поступило	нет

Выводы по результатам общественных обсуждений:

Рекомендовать одобрить проект планировки территории муниципального образования "Город Архангельск" в границах ул. Володарского, просп. Новгородского и ул. Серафимовича площадью 1,77 га.

Председатель Комиссии по землепользованию и застройке
городского округа "Город Архангельск"

А. В. Лидер

Заключение о результатах общественных обсуждений проекта межевания территории муниципального образования "Город Архангельск" в границах просп. Московского, ул. Первомайской, ул. Рабочей и ул. Октябрят площадью 9,4549 га

от 5 мая 2022 года

Общественные обсуждения проекта межевания территории муниципального образования "Город Архангельск" в границах просп. Московского, ул. Первомайской, ул. Рабочей и ул. Октябрят площадью 9,4549 га проводились в период с 01 апреля 2022 года по 25 апреля 2022 года.

Организатор общественных обсуждений: Комиссия по землепользованию и застройке городского округа "Город Архангельск".

В общественных обсуждениях приняло участие: 0 человек.
На основании протокола общественных обсуждений проекта межевания территории муниципального образования "Город Архангельск" в границах просп. Московского, ул. Первомайской, ул. Рабочей и ул. Октябрят площадью 9,4549 га от 26 апреля 2022 года Комиссией по землепользованию и застройке городского округа "Город Архангельск" подготовлены следующие рекомендации в отношении внесенных предложений и замечаний по указанному проекту:

1) от участников общественных обсуждений, постоянно проживающих на территории, в пределах которой проводятся общественные обсуждения

№ п/п	Инициатор	Содержание предложения (замечания)	Рекомендации организатора
1	нет	замечаний и предложений не поступило	нет

2) от иных участников общественных обсуждений

№ п/п	Инициатор	Содержание предложения (замечания)	Рекомендации организатора
1	нет	замечаний и предложений не поступило	нет

Выводы по результатам общественных обсуждений:

Рекомендовать одобрить проект межевания территории муниципального образования "Город Архангельск" в границах просп. Московского, ул. Первомайской, ул. Рабочей и ул. Октябрят площадью 9,4549 га.

Председатель Комиссии по землепользованию и застройке
городского округа "Город Архангельск"

А. В. Лидер

Заключение о результатах общественных обсуждений проекта внесения изменений в проект планировки района "Майская горка" муниципального образования "Город Архангельск" в части элемента планировочной структуры просп. Московского, ул. Павла Усова, просп. Ленинградского, ул. Смольный Буян площадью 26,6263 га

от 5 мая 2022 года

Общественные обсуждения проекта внесения изменений в проект планировки района "Майская горка" муниципального образования "Город Архангельск" в части элемента планировочной структуры просп. Московского, ул. Павла Усова, просп. Ленинградского, ул. Смольный Буян площадью 26,6263 га проводились в период с 01 апреля 2022 года по 25 апреля 2022 года.

Организатор общественных обсуждений: Комиссия по землепользованию и застройке городского округа "Город Архангельск".

В общественных обсуждениях приняло участие: 0 человек.
На основании протокола общественных обсуждений проекта внесения изменений в проект планировки района "Майская горка" муниципального образования "Город Архангельск" в части элемента планировочной структуры просп. Московского, ул. Павла Усова, просп. Ленинградского, ул. Смольный Буян площадью 26,6263 га от 26 апреля 2022 года Комиссией по землепользованию и застройке городского округа "Город Архангельск" подготовлены следующие рекомендации в отношении внесенных предложений и замечаний по указанному проекту:

1) от участников общественных обсуждений, постоянно проживающих на территории, в пределах которой проводятся общественные обсуждения

№ п/п	Инициатор	Содержание предложения (замечания)	Рекомендации организатора
1	нет	замечаний и предложений не поступило	нет

2) от иных участников общественных обсуждений

№ п/п	Инициатор	Содержание предложения (замечания)	Рекомендации организатора
1	нет	замечаний и предложений не поступило	нет

Выводы по результатам общественных обсуждений:

Рекомендовать одобрить проект внесения изменений в проект планировки района "Майская горка" муниципального образования "Город Архангельск" в части элемента планировочной структуры просп. Московского, ул. Павла Усова, просп. Ленинградского, ул. Смольный Буян площадью 26,6263 га.

Председатель Комиссии по землепользованию и застройке
городского округа "Город Архангельск"

А. В. Лидер

Официальное опубликование результатов общественных обсуждений

Заключение о результатах общественных обсуждений проекта внесения изменений в проект планировки Привокзального района муниципального образования "Город Архангельск" в части территории в границах ул. Тимме Я., ул. Воскресенской, просп. Дзержинского и ул. 23-й Гвардейской дивизии площадью 19,8311 га

от 5 мая 2022 года

Общественные обсуждения проекта внесения изменений в проект планировки Привокзального района муниципально-го образования "Город Архангельск" в части территории в границах ул. Тимме Я., ул. Воскресенской, просп. Дзержинского и ул. 23-й Гвардейской дивизии площадью 19,8311 га проводились в период с 01 апреля 2022 года по 25 апреля 2022 года.

Организатор общественных обсуждений: Комиссия по землепользованию и застройке городского округа "Город Архангельск".

В общественных обсуждениях приняло участие: 0 человек.

На основании протокола общественных обсуждений проекта внесения изменений в проект планировки Привокзально-го района муниципального образования "Город Архангельск" в части территории в границах ул. Тимме Я., ул. Воскресен-ской, просп. Дзержинского и ул. 23-й Гвардейской дивизии площадью 19,8311 га от 26 апреля 2022 года Комиссией по земле-пользованию и застройке городского округа "Город Архангельск" подготовлены следующие рекомендации в отношении внесенных предложений и замечаний по указанному проекту:

1) от участников общественных обсуждений, постоянно проживающих на территории, в пределах которой проводятся общественные обсуждения

№ п/п	Инициатор	Содержание предложения (замечания)	Рекомендации организатора
1	нет	замечаний и предложений не поступило	нет

№ п/п	Инициатор	Содержание предложения (замечания)	Рекомендации организатора
1	нет	замечаний и предложений не поступило	нет

3) члены Комиссии по землепользованию и застройке городского округа "Город Архангельск", руководствуаясь пунктом 5.2 Положения о комиссии по землепользованию и застройке городского округа "Город Архангельск", утвержденного по-становлением Администрации муниципального образования "Город Архангельск" от 19 декабря 2019 года № 2092 (с из-менениями), высказали свои замечания по проекту внесения изменений в проект планировки Привокзального района муниципального образования "Город Архангельск" в части территории в границах ул. Тимме Я., ул. Воскресенской, просп. Дзержинского и ул. 23-й Гвардейской дивизии площадью 19,8311 га, а именно:
– земельный участок с кадастровым номером 29:22:050101:1, площадью 790 кв.м, с разрешенным использованием: экс-плуатация здания магазина (общая площадь 271,7 кв.м), в границах которого планируется размещение многоэтажного жилого дома не соответствует минимальному размеру земельного участка – 1500 кв.м зоны застройки многоквартирными жилыми домами (Ж4) согласно правилам землепользования и застройки городского округа "Город Архангельск", утверж-денным постановлением министерства строительства и архитектуры Архангельской области от 29 сентября 2020 года № 68-п (с изменениями);

– на территории квартала отсутствуют ветхие деревянные дома, подлежащие расселению и сносу, а также отсутствуют свободные от застройки участки;

– существующая планировочная структура территории в границах ул. Тимме Я., ул. Воскресенской, просп. Дзержин-ского и ул. 23-й Гвардейской дивизии комплексно сформирована многоквартирными жилыми домами различной этажнос-ти и общественными зданиями (детскими садами, школами, магазинами) с внутриквартальными проездами.

Руководствуясь пунктом 2.1.4 Положения о комиссии по землепользованию и застройке городского округа "Город Архангельск", утвержденного постановлением Администрации муниципального образования "Город Архангельск" от 19 декабря 2019 года № 2092 (с изменениями), Комиссией по землепользованию и застройке городского округа "Город Ар-хангельск" подготовлены следующие рекомендации в отношении внесенных замечаний по указанному проекту:

Рекомендовать отказать в утверждении проекта внесения изменений в проект планировки Привокзального района му-ниципального образования "Город Архангельск" в части территории в границах ул. Тимме Я., ул. Воскресенской, просп. Дзержинского и ул. 23-й Гвардейской дивизии площадью 19,8311 га.

Председатель Комиссии по землепользованию и застройке городского округа "Город Архангельск"	А. В. Лидер
Члены Комиссии по землепользованию и застройке городского округа "Город Архангельск"	А. В. Лидер

АРХАНГЕЛЬСКАЯ ГОРОДСКАЯ ДУМА

Тридцать седьмая сессия двадцать седьмого созыва

РЕШЕНИЕ

от 27 апреля 2022 г. № 531

О внесении изменений в решение Архангельской городской Думы от 16.12.2021 № 494 "О городском бюджете на 2022 год и на плановый период 2023 и 2024 годов"

Архангельская городская Дума **р е ш и л а**:

Внести в решение Архангельской городской Думы от 16.12.2021 № 494 "О городском бюджете на 2022 год и на плановый период 2023 и 2024 годов" следующие изменения:

- В статье 4:
 - В части 1:
 - пункт 12 изложить в следующей редакции:
"12) оплата стоимости питания детей в организациях отдыха детей и их оздоровления с дневным пребыванием детей в каникулярное время;";
 - дополнить пунктом 13 следующего содержания:
"13) товариществам собственников жилья, жилищным кооперативам, управляющим организациям, осуществляющим управление многоквартирным домом, на реализацию мероприятий по замене лифтов с истекшим назначенным сроком службы в многоквартирных домах, собственники помещений в которых формируют фонды капитального ремонта на специальных счетах."
 - В части 2:
 - пункт 2 считать пунктом 3;
 - дополнить пунктом 2 следующего содержания:
"2) муниципальной программы "Комплексное развитие территории городского округа "Город Архангельск";".

- В приложениях № 1 и № 3 слова "Осуществление государственных полномочий по финансовому обеспечению оплаты стоимости набора продуктов питания в оздоровительных лагерях с дневным пребыванием детей в каникулярное время" заменить словами "Осуществление государственных полномочий по финансовому обеспечению оплаты стоимости пита-ния детей в организациях отдыха детей и их оздоровления с дневным пребыванием детей в каникулярное время".

- В приложении № 1 "Ведомственная структура расходов городского бюджета на 2022 год и на плановый период 2023 и 2024 годов":

3.1. По главному распорядителю 815 "ДЕПАРТАМЕНТ ОБРАЗОВАНИЯ АДМИНИСТРАЦИИ ГОРОДСКОГО ОКРУГА "ГОРОД АРХАНГЕЛЬСК":

- в графе 7 цифры "6 674 116,5" заменить цифрами "6 696 147,4";
- в строке "Образование 815 07" в графе 7 цифры "6 453 599,4" заменить цифрами "6 475 630,3";
- в строке "Общее образование 815 07 02" в графе 7 цифры "3 089 607,9" заменить цифрами "3 111 638,8";
- в строке "Муниципальная программа "Развитие социальной сферы городского округа "Город Архангельск" 815 07 02 10" в графе 7 цифры "3 089 607,9" заменить цифрами "3 111 638,8";
- в строке "Ведомственная целевая программа "Развитие образования на территории городского округа "Город Архан-гельск" 815 07 02 101" в графе 7 цифры "3 089 607,9" заменить цифрами "3 111 638,8";
- в строке "Другие направления расходов 815 07 02 10199" в графе 7 цифры "3 082 978,5" заменить цифрами "3 105 009,4";
- в строке "Прочие расходы 815 07 02 1019900099" в графе 7 цифры ""743 015,9" заменить цифрами "765 046,8";
- в строке "Предоставление субсидий бюджетным, автономным учреждениям и иным некоммерческим организациям 815 07 02 1019900099 600" в графе 7 цифры "743 015,9" заменить цифрами "765 046,8".

3.2. По главному распорядителю 821 "ДЕПАРТАМЕНТ ГОРОДСКОГО ХОЗЯЙСТВА АДМИНИСТРАЦИИ ГОРОДСКОГО ОКРУГА "ГОРОД АРХАНГЕЛЬСК":

- в строке "Прочие расходы 821 05 01 2029900099" в графе 7 цифры "172 295,8" заменить цифрами "164 195,8";
- в строке "Закупка товаров, работ и услуг для обеспечения государственных (муниципальных) нужд 821 05 01 2029900099 200" в графе 7 цифры "151 341,1" заменить цифрами "143 241,1";
- после строки "Иные бюджетные ассигнования 821 05 01 2029900099 800" в графе 7 с цифрами "20 954,7", в графе 8 с циф-рами "10 000,0", в графе 9 с цифрами "10 000,0" дополнить строками следующего содержания:
"Реализация мероприятий по замене в многоквартирных домах лифтов с истекшим назначенным сроком службы 821 05 01 20299S8340" в графе 7 с цифрами "8 100,0", в графе 8 с цифрами "0,0", в графе 9 с цифрами "0,0";
"Предоставление субсидий бюджетным, автономным учреждениям и иным некоммерческим организациям 821 05 01 20299S8340 600" в графе 7 с цифрами "1 800,0", в графе 8 с цифрами "0,0", в графе 9 с цифрами "0,0";
"Иные бюджетные ассигнования 821 05 01 20299S8340 800" в графе 7 с цифрами "6 300,0", в графе 8 с цифрами "0,0", в графе 9 с цифрами "0,0".

3.3. По главному распорядителю 822 "ДЕПАРТАМЕНТ ТРАНСПОРТА, СТРОИТЕЛЬСТВА И ГОРОДСКОЙ ИНФРА-СТРУКТУРЫ АДМИНИСТРАЦИИ ГОРОДСКОГО ОКРУГА "ГОРОД АРХАНГЕЛЬСК":

- в графе 7 цифры "1 281 895,9" заменить цифрами "1 259 865,0";
- в строке "Образование 822 07" в графе 7 цифры "41 693,5" заменить цифрами "19 662,6";
- в строке "Общее образование 822 07 02" в графе 7 цифры "41 651,3" заменить цифрами "19 620,4";
- в строке "Муниципальная программа "Комплексное развитие территории городского округа "Город Архангельск" 822 07 02 20" в графе 7 цифры "41 651,3" заменить цифрами "19 620,4";
- в строке "Ведомственная целевая программа "Капитальный ремонт объектов городского округа "Город Архангельск" 822 07 02 203" в графе 7 цифры "38 067,3" заменить цифрами "16 036,4";
- в строке "Другие направления расходов 822 07 02 20399" в графе 7 цифры "38 067,3" заменить цифрами "16 036,4";
- в строке "Прочие расходы 822 07 02 2039900099" в графе 7 цифры "38 067,3" заменить цифрами "16 036,4";
- в строке "Закупка товаров, работ и услуг для обеспечения государственных (муниципальных) нужд 822 07 02 2039900099 200" в графе 7 цифры "38 067,3" заменить цифрами "16 036,4".

4. В приложении № 3 "Распределение бюджетных ассигнований по целевым статьям (муниципальным программам городского округа "Город Архангельск" и непрограммным направлениям деятельности), группам видов расходов, раз-делам, подразделам классификации расходов городского бюджета на 2022 год и на плановый период 2023 и 2024 годов":

4.1. По целевой статье 10 "Муниципальная программа "Развитие социальной сферы городского округа "Город Архан-гельск":

- в графе 6 цифры "7 898 723,0" заменить цифрами "7 920 753,9";
- в строке "Ведомственная целевая программа "Развитие образования на территории городского округа "Город Архан-гельск" 101" в графе 6 цифры "6 674 116,5" заменить цифрами "6 696 147,4";
- в строке "Другие направления расходов 10199" в графе 6 цифры "6 622 712,4" заменить цифрами "6 644 743,3";
- в строке "Прочие расходы 1019900099" в графе 6 цифры "1 843 019,2" заменить цифрами "1 865 050,1";

- в строке "Предоставление субсидий бюджетным, автономным учреждениям и иным некоммерческим организациям 1019900099 600" в графе 6 цифры "1 840 958,6" заменить цифрами "1 862 989,5";
- в строке "Образование 1019900099 600 07" в графе 6 цифры "1 840 958,6" заменить цифрами "1 862 989,5";
- в строке "Общее образование 1019900099 600 07 02" в графе 6 цифры "743 015,9" заменить цифрами "765 046,8".

4.2. По целевой статье 20 "Муниципальная программа "Комплексное развитие территории городского округа "Город Архангельск":

- в графе 6 цифры "1 785 987,5" заменить цифрами "1 763 956,6";
- в строке "Прочие расходы 2029900099" в графе 6 цифры "1 127 263,9" заменить цифрами "1 119 163,9";
- в строке "Закупка товаров, работ и услуг для обеспечения государственных (муниципальных) нужд 2029900099 200" в графе 6 цифры "678 490,5" заменить цифрами "670 390,5";
- в строке "Жилищно-коммунальное хозяйство 2029900099 200 05" в графе 6 цифры "167 321,9" заменить цифрами "159 221,9";
- в строке "Жилищное хозяйство 2029900099 200 05 01" в графе 6 цифры "151 341,1" заменить цифрами "143 241,1";
- после строки "Дорожное хозяйство (дорожные фонды) 20299S812Д 200 04 09" в графе 6 с цифрами "124 706,4", в графе 7 с цифрами "127 514,4", в графе 8 с цифрами "130 384,0" дополнить строками следующего содержания:
"Реализация мероприятий по замене в многоквартирных домах лифтов с истекшим назначенным сроком службы 20299S8340" в графе 6 с цифрами "8 100,0", в графе 7 с цифрами "0,0", в графе 8 с цифрами "0,0";
"Предоставление субсидий бюджетным, автономным учреждениям и иным некоммерческим организациям 20299S8340 600" в графе 6 с цифрами "1 800,0", в графе 7 с цифрами "0,0", в графе 8 с цифрами "0,0";
"Жилищно-коммунальное хозяйство 20299S8340 600 05" в графе 6 с цифрами "1 800,0", в графе 7 с цифрами "0,0", в графе 8 с цифрами "0,0";
"Жилищное хозяйство 20299S8340 600 05 01" в графе 6 с цифрами "1 800,0", в графе 7 с цифрами "0,0", в графе 8 с цифрами "0,0";
"Иные бюджетные ассигнования 20299S8340 800" в графе 6 с цифрами "6 300,0", в графе 7 с цифрами "0,0", в графе 8 с цифрами "0,0";
"Жилищно-коммунальное хозяйство 20299S8340 800 05" в графе 6 с цифрами "6 300,0", в графе 7 с цифрами "0,0", в графе 8 с цифрами "0,0";
"Жилищное хозяйство 20299S8340 800 05 01" в графе 6 с цифрами "6 300,0", в графе 7 с цифрами "0,0", в графе 8 с цифрами "0,0";
- в строке "Ведомственная целевая программа "Капитальный ремонт объектов городского округа "Город Архангельск" 203" в графе 6 цифры "61 361,3" заменить цифрами "39 330,4";
- в строке "Другие направления расходов 20399" в графе 6 цифры "61 361,3" заменить цифрами "39 330,4";
- в строке "Прочие расходы 2039900099" в графе 6 цифры "48 361,3" заменить цифрами "26 330,4";
- в строке "Закупка товаров, работ и услуг для обеспечения государственных (муниципальных) нужд 2039900099 200" в графе 6 цифры "48 361,3" заменить цифрами "26 330,4";
- в строке "Образование 2039900099 200 07" в графе 6 цифры "38 067,3" заменить цифрами "16 036,4";
- в строке "Общее образование 2039900099 200 07 02" в графе 6 цифры "38 067,3" заменить цифрами "16 036,4".

5. Настоящее решение вступает в силу с момента опубликования, за исключением положений, для которых настоящим пунктом предусмотрен иной срок вступления в силу.

Положения подпункта 1 пункта 1.1 и пункта 2 настоящего решения распространяются на правоотношения, возникшие с 1 января 2022 года.

Председатель городской Думы	Глава городского округа "Город Архангельск"
В.В. Сырова	Д. А. Морев

АРХАНГЕЛЬСКАЯ ГОРОДСКАЯ ДУМА

Тридцать седьмая сессия двадцать седьмого созыва

РЕШЕНИЕ

от 27 апреля 2022 г. № 532

Об утверждении показателей, необходимых для признания граждан малоимущими в целях принятия на учет в качестве нуждающихся в жилых помещениях, предоставляемых по договорам социального найма, и предоставления им жилых помещений по договорам социального найма в городском округе "Город Архангельск"

В соответствии со статьёй 14 Жилищного кодекса Российской Федерации, областным законом от 20.09.2005 № 78-5-ОЗ "О порядке определения размера дохода, приходящегося на каждого члена семьи, и стоимости имущества, находящегося в собственности членов семьи и подлежащего налогообложению, в целях признания граждан малоимущими и предостав-ления им по договорам социального найма жилых помещений и порядке признания граждан малоимущими в Архангель-ской области" (с изменениями), постановлением Правительства Архангельской области от 14.11.2016 № 483-пп "Об утверж-дении методики расчёта показателей, необходимых для признания граждан малоимущими в целях принятия на учёт в качестве нуждающихся в жилых помещениях, предоставляемых по договорам социального найма, и предоставления им жилых помещений по договорам социального найма" (с изменениями), статьёй 6 Устава городского округа "Город Архан-гельск" Архангельская городская Дума **р е ш и л а**:

- Для признания граждан малоимущими в целях принятия на учёт в качестве нуждающихся в жилых помещениях, предоставляемых по договорам социального найма, и предоставления им жилых помещений по договорам социального найма в городском округе "Город Архангельск" утвердить на 2022 год значения следующих показателей:
 - пороговое значение дохода, приходящегося на каждого члена семьи гражданина-заявителя либо одиноко проживаю-щего гражданина-заявителя, по основным социально-демографическим группам населения в размере:
 - трудоспособное население – 21 567 руб.;
 - пенсионеры – 18 299 руб.;
 - дети – 19 864 руб.;
 - пороговое значение стоимости имущества, находящегося в собственности гражданина-заявителя и членов его семьи либо одиноко проживающего гражданина-заявителя и подлежащего налогообложению, в размере 1 215 825 руб.
- В целях определения пороговых значений дохода, приходящегося на каждого члена семьи гражданина-заявителя либо одиноко проживающего гражданина-заявителя, и стоимости имущества, находящегося в собственности граждани-на-заявителя и членов его семьи либо одиноко проживающего гражданина-заявителя и подлежащего налогообложению, определить на 2022 год следующие показатели:
 - расчётный показатель рыночной стоимости жилого помещения в размере 1 215 825 руб.;
 - период накопления денежных средств равным 200 мес.;
 - среднемесячный минимальный уровень дохода на одного человека по социально-демографическим группам насе-ления в следующем размере:
 - трудоспособное население – 15 488 руб.;
 - пенсионеры – 12 220 руб.;
 - дети – 13 785 руб.

Председатель городской Думы	Глава городского округа "Город Архангельск"
В.В. Сырова	Д. А. Морев

АРХАНГЕЛЬСКАЯ ГОРОДСКАЯ ДУМА

Тридцать седьмая сессия двадцать седьмого созыва

РЕШЕНИЕ

от 27 апреля 2022 г. № 533

О внесении изменений в решение Архангельской городской Думы от 26.06.2014 № 132 "О перечислении части прибыли, остающейся в распоряжении муниципальных унитарных предприятий муниципального образования "Город Архангельск" после уплаты налогов и иных обязательных платежей, в городской бюджет

Архангельская городская Дума **р е ш и л а**:

Внести в решение Архангельской городской Думы от 26.06.2014 № 132 "О перечислении части прибыли, остающейся в распоряжении муниципальных унитарных предприятий муниципального образования "Город Архангельск" после уплат-ы налогов и иных обязательных платежей, в городской бюджет" (с изменениями) следующие изменения:

- в наименовании, пункте 1, 2 слова "муниципального образования" заменить словами "городского округа";
- в приложении № 1:
 - слова "муниципального образования" заменить словами "городского округа";
 - пункт 3.5 раздела 3 исключить;
- приложение № 2 изложить в следующей редакции:

"Нормативы отчисления части прибыли, остающейся в распоряжении муниципальных унитарных предприятий городского округа "Город Архангельск" после уплаты налогов и иных обязательных платежей, в городской бюджет

№ п/п	Наименование муниципального унитарного предприятия	Норматив отчисления, %
1.	МУП "Городские бани"	5
2.	МУП "Архангельское предприятие пассажирских перевозок"	10
3.	МУП "Архангельское предприятие автобусных перевозок – 3"	10
4.	МУП "Водоочистка"	10
5.	МУП "Водоканал"	10 <*>
6.	МУП "Горсвет"	15
7.	МУП "Городское благоустройство"	15
8.	МУП "Специализированный трест по обслуживанию населения"	15 <*>

<*> За 2018 и 2019 годы норматив отчислений установить 0.
<*> За 2021 год норматив отчислений установить 0."

Председатель городской Думы	Глава городского округа "Город Архангельск"
В.В. Сырова	Д. А. Морев

АРХАНГЕЛЬСКАЯ ГОРОДСКАЯ ДУМА
Тридцать седьмая сессия двадцать седьмого созыва

Р Е Ш Е Н И Е

от 27 апреля 2022 г. № 534

О внесении изменений в решение Архангельской городской Думы от 23.09.2015 № 258 "Об утверждении Порядка принятия решений об установлении тарифов на услуги (работы) муниципальных учреждений муниципального образования "Город Архангельск" и муниципальных учреждений муниципального образования "Город Архангельск"

Архангельская городская Дума **р е ш и л а**:

1. Внести изменения в решение Архангельской городской Думы от 23.09.2015 № 258 "Об утверждении Порядка принятия решений об установлении тарифов на услуги (работы) муниципальных учреждений муниципального образования "Город Архангельск", заменив в наименовании, преамбуле и пункте 1 слова "муниципального образования" словами "городского округа".
2. Внести в Порядок принятия решений об установлении тарифов на услуги (работы) муниципальных учреждений муниципального образования "Город Архангельск", утверждённый решением Архангельской городской Думы от 23.09.2015 № 258, следующие изменения:
 - 1) в наименовании и пункте 1 слова "муниципального образования" заменить словами "городского округа";
 - 2) в пунктах 3, 5 и 7 слова "мэрия города Архангельска" в соответствующих падежах заменить словами "Администрация городского округа "Город Архангельск" в соответствующих падежах;
 - 3) абзац второй пункта 6 изложить в следующей редакции: "Основаниями для пересмотра действующих тарифов являются:".

Председатель городской Думы

В.В. Сырова

Глава городского округа
"Город Архангельск"

Д. А. Морев

АРХАНГЕЛЬСКАЯ ГОРОДСКАЯ ДУМА
Тридцать седьмая сессия двадцать седьмого созыва

Р Е Ш Е Н И Е

от 27 апреля 2022 г. № 538

О внесении дополнений в Прогнозный план приватизации муниципального имущества городского округа "Город Архангельск" на 2020 – 2022 годы

Архангельская городская Дума **р е ш и л а**:

Раздел 2.3 "2022 год" Прогнозного плана приватизации муниципального имущества городского округа "Город Архангельск" на 2020 – 2022 годы, утверждённого решением Архангельской городской Думы от 27.11.2019 № 177 (с изменениями и дополнениями), дополнить пунктами 2.3.48-2.3.53 следующего содержания:

2.3.48.	Нежилое помещение; общая площадь 13,7 кв.м; первый этаж; кадастровый номер 29:22:010504:188	г. Архангельск, ул. Мудьюгская, д. 23, пом. 1-Н
2.3.49	Нежилое помещение; общая площадь 17,7 кв.м; первый этаж; кадастровый номер 29:22:010504:182	г. Архангельск, ул. Мудьюгская, д. 23, пом. 2-Н
2.3.50	Нежилое помещение; общая площадь 48,7 кв.м; первый этаж; кадастровый номер 29:22:010504:185	г. Архангельск, ул. Мудьюгская, д. 23, пом. 3-Н
2.3.51	Нежилое помещение; общая площадь 30,9 кв.м; первый этаж; кадастровый номер 29:22:010504:183	г. Архангельск, ул. Мудьюгская, д. 23, пом. 4-Н
2.3.52	Нежилое помещение; общая площадь 105,3 кв.м; первый этаж; кадастровый номер 29:22:010504:184	г. Архангельск, ул. Мудьюгская, д. 23, пом. 5-Н
2.3.53	Нежилое помещение; общая площадь 511,2 кв.м; первый этаж, второй этаж; кадастровый номер 29:22:010504:325	г. Архангельск, ул. Мудьюгская, д. 23

Председатель городской Думы

В. В. Сырова

ГЛАВА ГОРОДСКОГО ОКРУГА
"ГОРОД АРХАНГЕЛЬСК"

РАСПОРЯЖЕНИЕ

от 5 мая 2022 г. № 2580р

О подготовке проекта межевания территории городского округа "Город Архангельск" в границах элемента планировочной структуры: ул. Мещерского, ул. Полярной, ул. Кедрова и ул. Адмирала Кузнецова площадью 5,2728 га

В соответствии с Градостроительным кодексом Российской Федерации:

1. Принять решение о подготовке проекта межевания территории городского округа "Город Архангельск" в границах элемента планировочной структуры: ул. Мещерского, ул. Полярной, ул. Кедрова и ул. Адмирала Кузнецова площадью 5,2728 га.
2. Подготовить проект межевания территории городского округа "Город Архангельск" в границах элемента планировочной структуры: ул. Мещерского, ул. Полярной, ул. Кедрова и ул. Адмирала Кузнецова площадью 5,2728 га.
3. Утвердить прилагаемое задание на подготовку проекта межевания территории городского округа "Город Архангельск" в границах элемента планировочной структуры: ул. Мещерского, ул. Полярной, ул. Кедрова и ул. Адмирала Кузнецова площадью 5,2728 га.
4. Определить, что физические или юридические лица вправе представлять свои предложения о порядке, сроках подготовки и содержании проекта межевания территории городского округа "Город Архангельск" в границах элемента планировочной структуры: ул. Мещерского, ул. Полярной, ул. Кедрова и ул. Адмирала Кузнецова площадью 5,2728 га в департамент градостроительства Администрации городского округа "Город Архангельск" со дня опубликования настоящего распоряжения до момента назначения общественных обсуждений.
5. Опубликовать распоряжение в газете "Архангельск – город воинской славы" и на официальном информационном интернет-портале городского округа "Город Архангельск".
6. Срок действия распоряжения – 12 месяцев с момента его опубликования в газете "Архангельск – город воинской славы" и на официальном информационном интернет-портале городского округа "Город Архангельск".
7. Контроль за исполнением распоряжения возложить на заместителя Главы городского округа "Город Архангельск" по инфраструктурному развитию.

Глава городского округа
"Город Архангельск"

Д. А. Морев

УТВЕРЖДЕНО
распоряжением Главы
городского округа "Город Архангельск"
от 5 мая 2022 г. № 2580р

ЗАДАНИЕ

на подготовку проекта межевания территории городского округа "Город Архангельск" в границах элемента планировочной структуры: ул. Мещерского, ул. Полярной, ул. Кедрова и ул. Адмирала Кузнецова площадью 5,2728 га

1. Вид документа (документации)
Проект межевания территории городского округа "Город Архангельск" в границах элемента планировочной структуры: ул. Мещерского, ул. Полярной, ул. Кедрова и ул. Адмирала Кузнецова площадью 5,2728 га (далее – проект межевания территории).
2. Технический заказчик
Администрация городского округа "Город Архангельск".
3. Разработчик документации
Разработчик определяется техническим заказчиком.
4. Основание для разработки документации
Распоряжение Главы городского округа "Город Архангельск" от 5 мая 2022 года № 2580р "О подготовке проекта межевания территории городского округа "Город Архангельск" в границах элемента планировочной структуры: ул. Мещерского, ул. Полярной, ул. Кедрова и ул. Адмирала Кузнецова площадью 5,2728 га".
5. Объект градостроительного планирования или застройки территории, его основные характеристики.
Элемент планировочной структуры: ул. Мещерского, ул. Полярная, ул. Кедрова и ул. Адмирала Кузнецова расположен в Соломбальском территориальном округе города Архангельск. Территория в границах разработки проекта межевания территории составляет 5,2728 га.
6. Территория проектирования в соответствии со схемой, указанной в приложении № 1 к настоящему заданию.
Функциональные зоны согласно генеральному плану муниципального образования "Город Архангельск", утверждённому постановлением министерства строительства и архитектуры Архангельской области от 2 апреля 2020 года № 37-п (с изменениями), в границах которых разрабатывается проект межевания территории:
зона застройки многоэтажными жилыми домами;
зона транспортной инфраструктуры.
7. Территориальные зоны согласно правилам землепользования и застройки городского округа "Город Архангельск", утверждённым постановлением министерства строительства и архитектуры Архангельской области от 29 сентября 2020 года № 68-п (с изменениями), в границах которых разрабатывается проект межевания территории:
зона застройки многоэтажными жилыми домами (кодовое обозначение – Ж4);
зона транспортной инфраструктуры (кодовое обозначение – Т).
Категория земель – земли населенных пунктов.
Рельеф – спокойный.
8. В соответствии с картой планируемого размещения автомобильных дорог местного значения муниципального образования "Город Архангельск", включая создание и обеспечение функционирования парковок, в составе генерального плана муниципального образования "Город Архангельск", утвержден-

ного постановлением министерства строительства и архитектуры Архангельской области от 2 апреля 2020 года № 37-п (с изменениями), транспортная связь обеспечивается по ул. Адмирала Кузнецова и ул. Кедрова (улицам и дорогам местного значения), ул. Полярной – планируемой улице местного значения.

6. Основные требования к составу, содержанию и форме представляемых материалов проекта межевания территории, последовательность и сроки выполнения работы

Подготовку проекта межевания территории осуществить в порядке, установленном Градостроительным кодексом Российской Федерации.

При подготовке проекта межевания территории определение местоположения границ образуемых и (или) изменяемых земельных участков осуществляется в соответствии с градостроительными регламентами и нормами отвода земельных участков для конкретных видов деятельности, иными требованиями к образуемым и (или) изменяемым земельным участкам, установленными федеральными законами и законами субъектов Российской Федерации, техническими регламентами, сводами правил.

В случае если разработка проекта межевания территории осуществляется применительно к территории, в границах которой предусматривается образование земельных участков на основании утвержденной схемы расположения земельного участка или земельных участков на кадастровом плане территории, срок действия которой не истек, местоположение границ земельных участков в таком проекте межевания территории должно соответствовать местоположению границ земельных участков, образование которых предусмотрено данной схемой.

Утверждению подлежит основная часть проекта межевания территории, которая включает:

- 1) текстовую часть, включающую в себя:
 - а) перечень и сведения о площади образуемых земельных участков, в том числе возможные способы их образования;
 - б) перечень и сведения о площади образуемых земельных участков, которые будут отнесены к территориям общего пользования или имуществу общего пользования, в том числе в отношении которых предполагаются резервирование и (или) изъятие для государственных или муниципальных нужд;
 - в) вид разрешенного использования образуемых земельных участков в соответствии с проектом планировки территории;
 - г) целевое назначение лесов, вид (виды) разрешенного использования лесного участка, количественные и качественные характеристики лесного участка, сведения о нахождении лесного участка в границах особо защитных участков лесов (в случае, если подготовка проекта межевания территории осуществляется в целях определения местоположения границ образуемых и (или) изменяемых лесных участков);
 - д) сведения о границах территории, в отношении которой утвержден проект межевания, содержащие перечень координат характерных точек этих границ в системе координат, используемой для ведения Единого государственного реестра недвижимости. Координаты характерных точек границ территории, в отношении которой утвержден проект межевания, определяются в соответствии с требованиями к точности определения координат характерных точек границ, установленных в соответствии с Градостроительным кодексом Российской Федерации для территориальных зон;
- 2) чертежи межевания территории, на которых отображаются:
 - а) границы планируемых (в случае, если подготовка проекта межевания территории осуществляется в составе проекта планировки территории) и существующих элементов планировочной структуры;
 - б) красные линии, утвержденные в составе проекта планировки территории, или красные линии, утверждаемые, изменяемые проектом межевания территории в соответствии с пунктом 2 части 2 статьи 43 Градостроительного кодекса Российской Федерации;
 - в) линии отступа от красных линий в целях определения мест допустимого размещения зданий, строений, сооружений;
 - г) границы образуемых и (или) изменяемых земельных участков, условные номера образуемых земельных участков, в том числе в отношении которых предполагаются их резервирование и (или) изъятие для государственных или муниципальных нужд;
 - д) границы публичных сервитутов.

Материалы по обоснованию проекта межевания территории должны включать в себя чертежи, на которых отображаются:

- 1) границы существующих земельных участков;
- 2) границы зон с особыми условиями использования территорий;
- 3) местоположение существующих объектов капитального строительства;
- 4) границы особо охраняемых природных территорий;
- 5) границы территорий объектов культурного наследия;
- 6) границы лесничеств, лесопарков, участковых лесничеств, лесных кварталов, лесотаксационных выделов или частей лесотаксационных выделов.

Проект межевания территории предоставляется техническим заказчиком в адрес департамента градостроительства Администрации городского округа "Город Архангельск" на бумажном носителе и в электронном виде в следующем объеме:

- 1) на бумажном носителе в одном экземпляре;
- 2) на электронном носителе (на компакт-диске) в одном экземпляре каждый нижеуказанный вид.
Электронная версия проекта межевания территории должна содержать:
 - 1) графическую часть, выполненную с использованием программного расширения "AutoCad" (*.dwg / .dxf) в системе координат, используемой для ведения Единого государственного реестра недвижимости (один экземпляр на компакт-диске);
 - 2) графическую часть, выполненную в формате *.pdf (один экземпляр на компакт-диске);
 - 3) текстовую часть, выполненную с использованием текстового редактора "Word" (*.doc / .docx) (один экземпляр на компакт-диске).

Текстовая часть проекта межевания территории на бумажном носителе должна быть предоставлена в виде пояснительной записки (сброшюрованной книги).

Диски должны быть защищены от записи, иметь этикетку с указанием изготовителя, даты изготовления, названия комплекта. В корневом каталоге должен находиться текстовый файл содержания.

7. Основные требования к градостроительным решениям
В соответствии с частью 2 статьи 43 Градостроительного кодекса Российской Федерации подготовка проекта межевания территории осуществляется для:

- 1) определения местоположения границ образуемых и изменяемых земельных участков.
- 2) При разработке проекта межевания учесть основные положения: генерального плана муниципального образования "Город Архангельск", утвержденного постановлением министерства строительства и архитектуры Архангельской области от 2 апреля 2020 года № 37-п (с изменениями); правил землепользования и застройки, утвержденных постановлением министерства строительства и архитектуры Архангельской области от 29 сентября 2020 года № 68-п (с изменениями); проекта планировки района "Соломбала" муниципального образования "Город Архангельск", утвержденного распоряжением мэра города Архангельска от 6 сентября 2013 года № 2544р (с изменениями).
3. Состав, исполнители, сроки и порядок предоставления исходной информации для разработки проекта межевания территории

- 1) Необходимые исходные данные запрашиваются разработчиком самостоятельно, в том числе:
 - а) сведения из Единого государственного реестра недвижимости (далее – ЕГРН) о зонах с особыми условиями использования территорий в виде выписки из ЕГРН о зоне с особыми условиями использования;
 - б) сведения из ЕГРН о кадастровом плане территории;
 - в) сведения из ЕГРН о правообладателях объектов недвижимости, расположенных в пределах территории, в отношении которой разрабатывается проект межевания территории;
 - г) иные исходные данные, необходимые для выполнения работы, включая получение цифровых топографических материалов, документов об использовании земельных участков, на которые действие градостроительных регламентов не распространяется или для которых градостроительные регламенты не устанавливаются.
2. Перечень органов государственной власти Российской Федерации, Архангельской области, иных субъектов Российской Федерации, органов местного самоуправления муниципального образования Архангельской области, согласовывающих проект межевания территории

Проект межевания территории должен быть согласован разработчиком с: министерством строительства и архитектуры Архангельской области; департаментом муниципального имущества Администрации городского округа "Город Архангельск"; администрацией Соломбальского территориального округа; другими заинтересованными организациями в соответствии с требованиями законодательства Российской Федерации и нормативных правовых актов субъектов Российской Федерации и органов местного самоуправления.

По итогам полученных согласований представить проект межевания территории в департамент градостроительства Администрации городского округа "Город Архангельск".

Утверждение проекта межевания территории осуществляется в соответствии с Градостроительным кодексом Российской Федерации.

10. Требования к проекту межевания территории
Проект межевания территории выполнить в соответствии с требованиями законодательства, установленными государственными стандартами, техническими регламентами в сфере строительства и градостроительства, настоящим заданием.

Нормативно-правовая и методическая база для выполнения работ:
Градостроительный кодекс Российской Федерации;
Земельный кодекс Российской Федерации;
Жилищный кодекс Российской Федерации;
Водный кодекс Российской Федерации;
Градостроительный кодекс Архангельской области;
Федеральный закон от 30 марта 1999 года № 52-ФЗ "О санитарно-эпидемиологическом благополучии населения";
Федеральный закон от 10 января 2002 года № 7-ФЗ "Об охране окружающей среды";
Федеральный закон от 14 марта 1995 года № 33-ФЗ "Об особо охраняемых природных территориях";
Федеральный закон от 25 июня 2002 года № 73-ФЗ "Об объектах культурного наследия (памятниках истории и культуры) народов Российской Федерации";
Федеральный закон от 24 июня 1998 года № 89-ФЗ "Об отходах производства и потребления";
Федеральный закон от 21 декабря 1994 года № 68-ФЗ "О защите населения и территорий от чрезвычайных ситуаций природного и техногенного характера";
Федеральный закон от 29 декабря 2017 года № 443-ФЗ "Об организации дорожного движения в Российской Федерации и о внесении изменений в отдельные законодательные акты Российской Федерации";
приказ Росреестра от 10 ноября 2020 года № П/0412 "Об утверждении классификатора видов разрешенного использования земельных участков";
приказ Министерства строительства и жилищно-коммунального хозяйства Российской Федерации от 25 апреля 2017 года № 739/п/р "Об утверждении требований к цифровым топографическим картам и цифровым топографическим планам, используемым при подготовке графической части документации по планировке территории";
постановление Правительства Российской Федерации от 31 марта 2017 года № 402 "Об утверждении Правил выполнения инженерных изысканий, необходимых для подготовки документации по планировке территории";
РДС 30-201-98. Инструкция о порядке проектирования и установления красных линий в городах и других поселениях Российской Федерации;

СП 42.13330.2016. Свод правил. Градостроительство. Планировка и застройка городских и сельских поселений. Актуализированная редакция СНиП 2.07.01-89*;
СП 476.1325800.2020. Свод правил. Территории городских и сельских поселений. Правила планировки, застройки и благоустройства жилых микрорайонов;

СП 82.13330.2016. Свод правил. Благоустройство территорий. Актуализированная редакция СНиП III-10-75;
СП 396.1325800.2018. Улицы и дороги населенных пунктов. Правила градостроительного проектирования;
генеральный план муниципального образования "Город Архангельск", утверждённый постановлением министерства строительства и архитектуры Архангельской области от 2 апреля 2020 года № 37-п (с изменениями);
правила землепользования и застройки городского округа "Город Архангельск", утверждённые постановлением министерства строительства и архитектуры Архангельской области от 29 сентября 2020 года № 68-п (с изменениями);
проект планировки района "Соломбала" муниципального образования "Город Архангельск", утверждённый распоряжением мэра города Архангельска от 6 сентября 2013 года № 2544р (с изменениями);

местные нормативы градостроительного проектирования муниципального образования "Город Архангельск", утверждённые решением Архангельской городской Думы от 20 сентября 2017 года № 567;

региональные нормативы градостроительного проектирования Архангельской области, утверждённые постановлением Правительства Архангельской области от 19 апреля 2016 года № 123-пп;

иные законы и нормативные правовые акты Российской Федерации, Архангельской области, муниципального образования "Город Архангельск".

11. Состав и порядок проведения предпроектных научно-исследовательских работ и инженерных изысканий Проект межевания территории надлежит выполнить на топографическом плане. Необходимость разработки инженерных изысканий определяется заказчиком. При необходимости инженерные изыскания выполняются в соответствии с постановлением Правительства Российской Федерации от 31 марта 2017 года № 402 "Об утверждении Правил выполнения инженерных изысканий, необходимых для подготовки документации по планировке территории".

12. Порядок проведения согласования проекта межевания территории

1) предварительное рассмотрение основных проектных решений проекта межевания территории департаментом градостроительства Администрации городского округа "Город Архангельск";

2) согласование проекта межевания территории с заинтересованными организациями, указанными в пункте 9 настоящего задания;

3) доработка проекта межевания территории, устранение замечаний (недостатков) в части внесенных изменений.

Общественные обсуждения по рассмотрению проекта межевания территории проводятся в порядке, установленном в соответствии с Градостроительным кодексом Российской Федерации, Федеральным законом от 6 октября 2003 года № 131-ФЗ "Об общих принципах организации местного самоуправления в Российской Федерации", Уставом городского округа "Город Архангельск", Положением об организации и проведении общественных обсуждений или публичных слушаний по вопросам градостроительной деятельности на территории муниципального образования "Город Архангельск", утвержденным решением Архангельской городской Думы от 20 июня 2018 года № 688.

Согласно части 12 статьи 43 Градостроительного кодекса Российской Федерации в случае подготовки проекта межевания территории, расположенной в границах элемента или элементов планировочной структуры, утвержденных проектом планировки территории, в виде отдельного документа общественные обсуждения или публичные слушания не проводятся, за исключением случая подготовки проекта межевания территории для установления, изменения, отмены красных линий в связи с образованием и (или) изменением земельного участка, расположенного в границах территории, в отношении которой не предусматривается осуществление комплексного развития территории, при условии, что такие установление, изменение красных линий влекут за собой изменение границ территории общего пользования.

13. Дополнительные требования для зон с особыми условиями использования территорий

Проект межевания территории должен соответствовать требованиям законодательства, в том числе природоохранного, на всех чертежах проекта межевания должны быть обозначены зоны с особыми условиями использования территории.

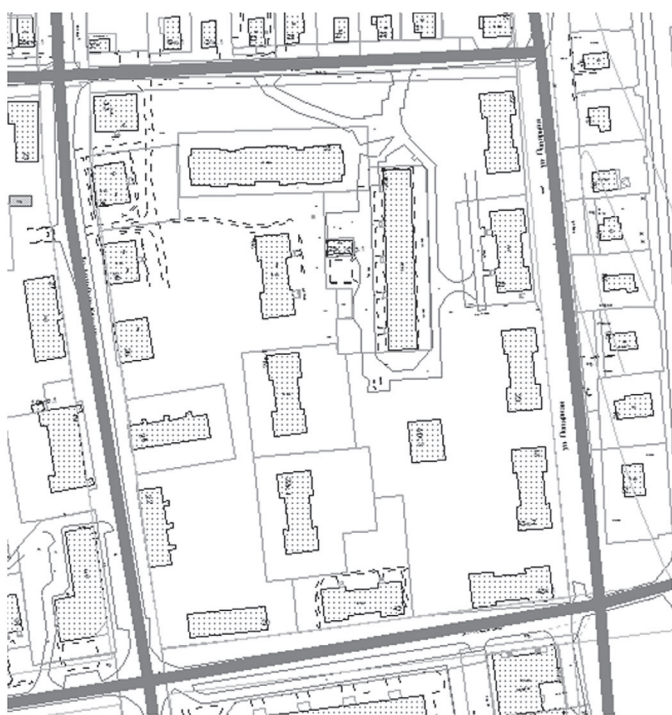
14. Иные требования и условия

Разработанный с использованием компьютерных технологий проект должен отвечать требованиям государственных стандартов и требованиям по формированию информационной системы обеспечения градостроительной деятельности.

Приложение: Схема границ проектирования.

ПРИЛОЖЕНИЕ
к заданию на подготовку проекта межевания территории
городского округа "Город Архангельск"
в границах элемента планировочной структуры: ул. Мещерского,
ул. Полярной, ул. Кедрова и ул. Адмирала Кузнецова площадью 5,2728 га

СХЕМА
границ проектирования



ГЛАВА ГОРОДСКОГО ОКРУГА
"ГОРОД АРХАНГЕЛЬСК"

РАСПОРЯЖЕНИЕ

от 5 мая 2022 г. № 2581Р

О подготовке проекта межевания территории городского округа
"Город Архангельск" в границах части элемента планировочной
структуры: ул. Адмирала Макарова и ул. Аллейной площадью 21,9671 га

В соответствии с Градостроительным кодексом Российской Федерации:

1. Принять решение о подготовке проекта межевания территории городского округа "Город Архангельск" в границах части элемента планировочной структуры: ул. Адмирала Макарова и ул. Аллейной площадью 21,9671 га.
2. Подготовить проект межевания территории городского округа "Город Архангельск" в границах части элемента планировочной структуры: ул. Адмирала Макарова и ул. Аллейной площадью 21,9671 га.
3. Утвердить прилагаемое задание на подготовку проекта межевания территории городского округа "Город Архангельск" в границах части элемента планировочной структуры: ул. Адмирала Макарова и ул. Аллейной площадью 21,9671 га.
4. Определить, что физические или юридические лица вправе представлять свои предложения о порядке, сроках, подготовке и содержании проекта межевания территории городского округа "Город Архангельск" в границах части элемента планировочной структуры: ул. Адмирала Макарова и ул. Аллейной площадью 21,9671 га в департамент градостроительства Администрации городского округа "Город Архангельск" со дня опубликования настоящего распоряжения до момента назначения общественных обсуждений.
5. Опубликовать распоряжение в газете "Архангельск – город воинской славы" и на официальном информационном интернет-портале городского округа "Город Архангельск".
6. Срок действия распоряжения – 12 месяцев с момента его опубликования в газете "Архангельск – город воинской славы" и на официальном информационном интернет-портале городского округа "Город Архангельск".
7. Контроль за исполнением распоряжения возложить на заместителя Главы городского округа "Город Архангельск" по инфраструктурному развитию.

Глава городского округа
"Город Архангельск"

Д. А. Морев

УТВЕРЖДЕНО
распоряжением Главы
городского округа
"Город Архангельск"
от 5 мая 2022 г. № 2581Р

ЗАДАНИЕ
на подготовку проекта межевания территории городского округа
"Город Архангельск" в границах части элемента планировочной структуры:
ул. Адмирала Макарова и ул. Аллейной площадью 21,9671 га

1. Вид документа (документации)
- Проект межевания территории городского округа "Город Архангельск" в границах элемента планировочной структуры: ул. Адмирала Макарова ул. Аллейной площадью 21,9671 га (далее по тексту – проект межевания территории).
2. Технический заказчик
Администрация городского округа "Город Архангельск".
3. Разработчик документации
Разработчик определяется техническим заказчиком.
4. Основание для разработки документации
Распоряжение Главы городского округа "Город Архангельск" от 5 мая 2022 года № 2581Р "О подготовке проекта межевания территории городского округа "Город Архангельск" в границах части элемента планировочной структуры: ул. Адмирала Макарова и ул. Аллейной площадью 21,9671 га".
5. Объект градостроительного планирования или застройки территории, его основные характеристики.
Часть элемента планировочной структуры: ул. Аллейная и ул. Адмирала Макарова расположена в Исакогорском территориальном округе города Архангельск. Территория в границах разработки проекта межевания территории составляет 21,9671 га.

Территория проектирования в соответствии со схемой, указанной в приложении к заданию. Функциональные зоны согласно генеральному плану муниципального образования "Город Архангельск", утвержденному постановлением министерства строительства и архитектуры Архангельской области от 2 апреля 2020 года № 37-п (с изменениями), в границах которых разрабатывается проект межевания территории:

- зона застройки малоэтажными жилыми домами;
 - зона озелененных территорий общего пользования;
 - зона озелененных территорий специального назначения.
- Территориальные зоны согласно правилам землепользования и застройки городского округа "Город Архангельск", утвержденным постановлением министерства строительства и архитектуры Архангельской области от 29 сентября 2020 года № 68-п (с изменениями), в границах которых разрабатывается проект межевания территории:
- зона застройки малоэтажными жилыми домами (кодированное обозначение – Ж2);
 - Категория земель – земли населенных пунктов.
 - Рельеф – спокойный.
- В соответствии с картой планируемого размещения автомобильных дорог местного значения муниципального образования "Город Архангельск", включая создание и обеспечение функционирования парковок, в составе Генерального плана муниципального образования "Город Архангельск", утвержденным постановлением министерства строительства и архитектуры Архангельской области от 2 апреля 2020 года № 37-п (с изменениями), транспортная связь обеспечивается по ул. Адмирала Макарова и ул. Аллейной (улицам и дорогам местного значения).
6. Основные требования к составу, содержанию и форме представляемых материалов проекта межевания территории, последовательность и сроки выполнения работы
- Подготовку проекта межевания территории осуществить в порядке, установленном Градостроительным кодексом Российской Федерации.

При подготовке проекта межевания территории определение местоположения границ образуемых и (или) изменяемых земельных участков осуществляется в соответствии с градостроительными регламентами и нормами отвода земельных участков для конкретных видов деятельности, иными требованиями к образуемым и (или) изменяемым земельным участкам, установленными федеральными законами и законами субъектов Российской Федерации, техническими регламентами, сводами правил.

В случае если разработка проекта межевания территории осуществляется применительно к территории, в границах которой предусматривается образование земельных участков на основании утверждения Единого государственного реестра недвижимости, предусмотренных Градостроительным кодексом Российской Федерации, срок действия которой не истек, местоположение границ земельных участков в таком проекте межевания территории должно соответствовать местоположению границ земельных участков, образование которых предусмотрено данной схемой.

Утверждению подлежит основная часть проекта межевания территории, которая включает:

- 1) текстовую часть, включающую в себя:
 - а) перечень и сведения о площади образуемых земельных участков, в том числе возможные способы их образования;
 - б) перечень и сведения о площади образуемых земельных участков, которые будут отнесены к территориям общего пользования или имуществу общего пользования, в том числе в отношении которых предполагаются резервирование и (или) изъятие для государственных или муниципальных нужд;
 - в) вид разрешенного использования образуемых земельных участков в соответствии с проектом планировки территории в случаях, предусмотренных Градостроительным кодексом Российской Федерации;
 - г) целевое назначение лесов, вид (виды) разрешенного использования лесного участка, количественные и качественные характеристики лесного участка, сведения о нахождении лесного участка в границах особо защитных участков лесов (в случае, если подготовка проекта межевания территории осуществляется в целях определения местоположения границ образуемых и (или) изменяемых лесных участков);
 - д) сведения о границах территории, в отношении которой утвержден проект межевания, содержащие перечень координат характерных точек этих границ в системе координат, используемой для ведения Единого государственного реестра недвижимости. Координаты характерных точек границ территории, в отношении которой утвержден проект межевания, определяются в соответствии с требованиями к точности определения координат характерных точек границ, установленных в соответствии с Градостроительным кодексом Российской Федерации для территориальных зон;
 - 2) чертежи межевания территории, на которых отображаются:
 - а) границы планируемых (в случае, если подготовка проекта межевания территории осуществляется в составе проекта планировки территории) и существующих элементов планировочной структуры;
 - б) красные линии, утвержденные в составе проекта планировки территории, или красные линии, утверждаемые, изменяемые проектом межевания территории
- в соответствии с пунктом 2 части 2 статьи 43 Градостроительного кодекса Российской Федерации;
- в) линии отступа от красных линий в целях определения мест допустимого размещения зданий, строений, сооружений;
 - г) границы образуемых и (или) изменяемых земельных участков, условные номера образуемых земельных участков, в том числе в отношении которых предполагаются их резервирование и (или) изъятие для государственных или муниципальных нужд;
 - д) границы публичных сервитутов.
- Материалы по обоснованию проекта межевания территории должны включать в себя чертежи, на которых отображаются:

- 1) границы существующих земельных участков;
- 2) границы зон с особыми условиями использования территорий;
- 3) местоположение существующих объектов капитального строительства;
- 4) границы особо охраняемых природных территорий;
- 5) границы территорий объектов культурного наследия;
- 6) границы лесничеств, лесопарков, участковых лесничеств, лесных кварталов, лесотаксационных выделов или частей лесотаксационных выделов.

Проект межевания территории предоставляется техническим заказчиком в адрес департамента градостроительства Администрации городского округа "Город Архангельск" на бумажном носителе и в электронном виде в следующем объеме:

- 1) на бумажном носителе в одном экземпляре;
 - 2) на электронном носителе (на компакт-диске) в одном экземпляре каждый нижеуказанный вид.
- Электронная версия проекта межевания территории должна содержать:
- 1) графическую часть, выполненную с использованием программного расширения "AutoCad" (*.dwg / .dxf) в системе координат, используемой для ведения Единого государственного реестра недвижимости (один экземпляр на компакт-диске);
 - 2) графическую часть, выполненную в формате *.pdf (один экземпляр на компакт-диске);
 - 3) текстовую часть, выполненную с использованием текстового редактора "Word" (*.doc / .docx) (один экземпляр на компакт-диске).

Текстовая часть проекта межевания территории на бумажном носителе должна быть предоставлена в виде пояснительной записки (сброшюрованной книги). Дискеты должны быть защищены от записи, иметь этикетку с указанием изготовителя, даты изготовления, названия комплекта. В корневом каталоге должен находиться текстовый файл содержания.

7. Основные требования к градостроительным решениям

В соответствии с частью 2 статьи 43 Градостроительного кодекса Российской Федерации подготовка проекта межевания территории осуществляется для:

- определения местоположения границ образуемых и изменяемых земельных участков.
- При разработке проекта межевания учесть основные положения: генерального плана муниципального образования "Город Архангельск", утвержденного постановлением министерства строительства и архитектуры Архангельской области от 2 апреля 2020 года № 37-п (с изменениями); правил землепользования и застройки, утвержденных постановлением министерства строительства и архитектуры Архангельской области от 29 сентября 2020 года № 68-п (с изменениями).

8. Состав, исполнители, сроки и порядок предоставления исходной информации для разработки проекта межевания территории

- Необходимые исходные данные запрашиваются разработчиком самостоятельно, в том числе:
- а) сведения из Единого государственного реестра недвижимости (далее – ЕГРН)
 - б) зонах с особыми условиями использования территорий в виде выписки из ЕГРН о зоне с особыми условиями использования;
 - в) сведения из ЕГРН о кадастровом плане территории;
 - г) сведения из ЕГРН о правообладателях объектов недвижимости, расположенных в пределах территории, в отношении которой разрабатывается проект межевания территории;
 - д) иные исходные данные, необходимые для выполнения работы, включая получение цифровых топографических материалов, документов об использовании земельных участков, на которые действие градостроительных регламентов не распространяется или для которых градостроительные регламенты не устанавливаются.
9. Перечень органов государственной власти Российской Федерации, Архангельской области, иных субъектов Российской Федерации, органов местного самоуправления муниципального образования Архангельской области, согласовывающих проект межевания территории

Проект межевания территории должен быть согласован разработчиком с: министерством строительства и архитектуры Архангельской области; департаментом муниципального имущества Администрации городского округа "Город Архангельск"; администрацией Исакогорского территориального округа; другими заинтересованными организациями в соответствии с требованиями законодательства Российской Федерации и нормативных правовых актов субъектов Российской Федерации и органов местного самоуправления.

По итогам полученных согласований представить проект межевания территории в департамент градостроительства Администрации городского округа "Город Архангельск".

Утверждение проекта межевания территории осуществляется в соответствии с Градостроительным кодексом Российской Федерации.

10. Требования к проекту межевания территории

Проект межевания территории выполнить в соответствии с требованиями законодательства, установленными государственными стандартами, техническими регламентами в сфере строительства и градостроительства, настоящим Законом.

Нормативно-правовая и методическая база для выполнения работ:

- Градостроительный кодекс Российской Федерации;
- Земельный кодекс Российской Федерации;
- Жилищный кодекс Российской Федерации;
- Водный кодекс Российской Федерации;
- Градостроительный кодекс Архангельской области;
- Федеральный закон от 30 марта 1999 года № 52-ФЗ "О санитарно-эпидемиологическом благополучии населения";
- Федеральный закон от 10 января 2002 года № 7-ФЗ "Об охране окружающей среды";
- Федеральный закон от 14 марта 1995 года № 33-ФЗ "Об особо охраняемых природных территориях";
- Федеральный закон от 25 июня 2002 года № 73-ФЗ "Об объектах культурного наследия (памятниках истории и культуры) народов Российской Федерации";
- Федеральный закон от 24 июня 1998 года № 89-ФЗ "Об отходах производства и потребления";
- Федеральный закон от 21 декабря 1994 года № 68-ФЗ "О защите населения и территорий от чрезвычайных ситуаций природного и техногенного характера";
- Федеральный закон от 29 декабря 2017 года № 443-ФЗ "Об организации дорожного движения в Российской Федерации и о внесении изменений в отдельные законодательные акты Российской Федерации";
- приказ Росреестра от 10 ноября 2020 года № П/0412 "Об утверждении классификатора видов разрешенного использования земельных участков";
- приказ Министерства строительства и жилищно-коммунального хозяйства Российской Федерации от 25 апреля 2017 года № 739/п "Об утверждении требований к цифровым топографическим картам и цифровым топографическим планам, используемым при подготовке графической части документации по планировке территории";
- постановление Правительства Российской Федерации от 31 марта 2017 года № 402 "Об утверждении Правил выполнения инженерных изысканий, необходимых для подготовки документации по планировке территории";
- РДС 30-201-98. Инструкция о порядке проектирования и установления красных линий в городах и других поселениях Российской Федерации;
- СП 42.13330.2016. Свод правил. Градостроительство. Планировка и застройка городских и сельских поселений. Актуализированная редакция СНиП 2.07.01-89*;

СП 476.1325800.2020. Свод правил. Территории городских и сельских поселений. Правила планировки, застройки и благоустройства жилых микрорайонов;

СП 82.13330.2016. Свод правил. Благоустройство территорий. Актуализированная редакция СНиП III-10-75;
 СП 396.1325800.2018. Улицы и дороги населенных пунктов. Правила градостроительного проектирования;
 генеральный план муниципального образования "Город Архангельск", утвержденный постановлением министерства строительства и архитектуры Архангельской области от 2 апреля 2020 года № 37-п (с изменениями);
 правила землепользования и застройки городского округа "Город Архангельск", утвержденные постановлением министерства строительства и архитектуры Архангельской области от 29 сентября 2020 года № 68-п (с изменениями);
 проект планировки района Исакогорки муниципального образования "Город Архангельск", утвержденный распоряжением мэра города Архангельска от 16 декабря 2014 года № 4499р (с изменениями);
 местные нормативы градостроительного проектирования муниципального образования "Город Архангельск", утвержденные решением Архангельской городской Думы от 20 сентября 2017 года № 567;
 региональные нормативы градостроительного проектирования Архангельской области, утвержденные постановлением Правительства Архангельской области от 19 апреля 2016 года № 123-пг;
 иные законы и нормативные правовые акты Российской Федерации, Архангельской области, муниципального образования "Город Архангельск".

11. Состав и порядок проведения предпроектных научно-исследовательских работ и инженерных изысканий
 Проект межевания территории надлежит выполнить на топографическом плане.

Необходимость разработки инженерных изысканий определяется заказчиком.
 При необходимости инженерные изыскания выполняются в соответствии с постановлением Правительства Российской Федерации от 31 марта 2017 года № 402 "Об утверждении Правил выполнения инженерных изысканий, необходимых для подготовки документации по планировке территории".

12. Порядок проведения согласования проекта межевания территории
 Порядок согласования проекта межевания территории:

1) предварительное рассмотрение основных проектных решений проекта межевания территории департаментом градостроительства Администрации городского округа "Город Архангельск";

2) согласование проекта межевания территории с заинтересованными организациями, указанными в пункте 9 настоящего задания;

3) доработка проекта межевания территории, устранение замечаний (недостатков) в части внесенных изменений.

Общественные обсуждения по рассмотрению проекта межевания территории проводятся в порядке, установленном в соответствии с Градостроительным кодексом Российской Федерации, Федеральным законом от 6 октября 2003 года № 131-ФЗ "Об общих принципах организации местного самоуправления в Российской Федерации", Уставом городского округа "Город Архангельск". Положением об организации и проведении общественных обсуждений или публичных слушаний по вопросам градостроительной деятельности на территории муниципального образования "Город Архангельск", утвержденным решением Архангельской городской Думы от 20 июня 2018 года № 688.

Согласно части 12 статьи 43 Градостроительного кодекса Российской Федерации в случае подготовки проекта межевания территории, расположенной в границах элемента или элементов планировочной структуры, утвержденных проектом планировки территории, в виде отдельного документа общественные обсуждения или публичные слушания не проводятся, за исключением случая подготовки проекта межевания территории для установления, изменения, отмены красных линий в связи с образованием и (или) изменением земельного участка, расположенного в границах территории, в отношении которой не предусматривается осуществление комплексного развития территории, при условии, что такие установление, изменение красных линий влекут за собой изменение границ территории общего пользования.

13. Дополнительные требования для зон с особыми условиями использования территорий
 Проект межевания территории должен быть согласован с требованиями законодательства, в том числе природоохранного, на всех чертежах проекта межевания должны быть обозначены зоны с особыми условиями использования территории.

14. Иные требования и условия
 Разработанный с использованием компьютерных технологий проект должен отвечать требованиям государственных стандартов и требованиям по формированию информационной системы обеспечения градостроительной деятельности.

Приложение: Схема границ проектирования.

ПРИЛОЖЕНИЕ
 к заданию на подготовку
 проекта межевания территории городского округа "Город Архангельск"
 в границах части элемента планировочной структуры:
 ул. Адмирала Макарова и ул. Аллейной
 площадью 21,9671 га

СХЕМА
 границ проектирования



АДМИНИСТРАЦИЯ ГОРОДСКОГО ОКРУГА
"ГОРОД АРХАНГЕЛЬСК"

РАСПОРЯЖЕНИЕ

от 6 мая 2022 г. № 2619р

Об изъятии земельного участка и жилых помещений

В соответствии с Земельным кодексом Российской Федерации, Жилищным кодексом Российской Федерации, на основании заключения межведомственной комиссии для рассмотрения вопросов о признании помещения жилым помещением, жилого помещения непригодным для проживания и многоквартирного дома аварийным и подлежащим сносу или реконструкции на территории муниципального образования "Город Архангельск" о признании жилого помещения пригодным (непригодным) для постоянного проживания от 27 января 2015 года № 5:

1. Изъять для муниципальных нужд земельный участок площадью 588 кв. м (кадастровый номер 29:22:080903:3), расположенный в Исакогорском территориальном округе г. Архангельска по ул. Нахимова, д. 9;

2. Изъять для муниципальных нужд жилые помещения, расположенные в Исакогорском территориальном округе г. Архангельска по ул. Нахимова, д. 9:

квартиру № 4 (кадастровый номер 29:22:080903:292) общей площадью 37,8 кв. м;
 1/2 доли в праве общей долевой собственности на квартиру № 5 (кадастровый номер 29:22:080903:293) общей площадью 53,7 кв. м;

1/4 доли в праве общей долевой собственности на квартиру № 5 (кадастровый номер 29:22:080903:293) общей площадью 53,7 кв. м;

1/4 доли в праве общей долевой собственности на квартиру № 5 (кадастровый номер 29:22:080903:293) общей площадью 53,7 кв. м;

квартиру № 11 (кадастровый номер 29:22:080903:296) общей площадью 54,1 кв. м.

3. Опубликовать распоряжение в газете "Архангельск – город воинской славы" и на официальном информационном интернет-портале городского округа "Город Архангельск".

Глава городского округа
 "Город Архангельск"

Д. А. Морев

АДМИНИСТРАЦИЯ ГОРОДСКОГО ОКРУГА
"ГОРОД АРХАНГЕЛЬСК"

РАСПОРЯЖЕНИЕ

от 6 мая 2022 г. № 2620р

Об изъятии земельного участка и жилых помещений

В соответствии с Земельным кодексом Российской Федерации, Жилищным кодексом Российской Федерации, на основании распоряжения заместителя мэра города Архангельска от 14 мая 2015 года № 1463р "О признании дома № 11 по набережной Георгия Седова в г. Архангельске аварийным и подлежащим сносу":

1. Изъять для муниципальных нужд земельный участок площадью 1 965 кв. м (кадастровый номер 29:22:022533:565), расположенный в Соломбальском территориальном округе г. Архангельска по наб. Георгия Седова, д. 11.

2. Изъять для муниципальных нужд жилые помещения, расположенные в Соломбальском территориальном округе г. Архангельска по наб. Георгия Седова, 11:

5/79 доли в праве общей долевой собственности на квартиру № 1 (кадастровый номер 29:22:022533:126) общей площадью 180,6 кв. м;

13/79 доли в праве общей долевой собственности на квартиру № 1 (кадастровый номер 29:22:022533:126) общей площадью 180,6 кв. м;

22/158 доли в праве общей долевой собственности на квартиру № 1 (кадастровый номер 29:22:022533:126) общей площадью 180,6 кв. м;

1/158 доли в праве общей долевой собственности на квартиру № 1 (кадастровый номер 29:22:022533:126) общей площадью 180,6 кв. м;

23/158 доли в праве общей долевой собственности на квартиру № 1 (кадастровый номер 29:22:022533:126) общей площадью 180,6 кв. м;

11/81 доли в праве общей долевой собственности на квартиру № 2 (кадастровый номер 29:22:022533:127) общей площадью 182,2 кв. м;

10/81 доли в праве общей долевой собственности на квартиру № 2 (кадастровый номер 29:22:022533:127) общей площадью 182,2 кв. м.

3. Опубликовать распоряжение в газете "Архангельск – город воинской славы" и на официальном информационном интернет-портале городского округа "Город Архангельск".

Глава городского округа
 "Город Архангельск"

Д. А. Морев

АДМИНИСТРАЦИЯ ГОРОДСКОГО ОКРУГА
"ГОРОД АРХАНГЕЛЬСК"

РАСПОРЯЖЕНИЕ

от 6 мая 2022 г. № 2621р

Об изъятии земельного участка и жилых помещений

В соответствии с Земельным кодексом Российской Федерации, Жилищным кодексом Российской Федерации, на основании распоряжения заместителя Главы муниципального образования "Город Архангельск" от 28 сентября 2015 года № 2886р "О признании дома № 55 по ул. Попова в г. Архангельске аварийным и подлежащим сносу":

1. Изъять для муниципальных нужд земельный участок площадью 1 532 кв. м (кадастровый номер 29:22:040619:25), расположенный в Октябрьском территориальном округе г. Архангельска по ул. Попова, д. 55.

2. Изъять для муниципальных нужд жилые помещения, расположенные в Октябрьском территориальном округе г. Архангельска по ул. Попова, д. 55:

квартиру № 5 (кадастровый номер 29:22:040619:280) общей площадью 53,9 кв. м;
 квартиру № 6 (кадастровый номер 29:22:040619:286) общей площадью 56,4 кв. м;

1/2 доли в праве общей долевой собственности на квартиру № 7 (кадастровый номер 29:22:040619:284) общей площадью 55,6 кв. м;

1/2 доли в праве общей долевой собственности на квартиру № 7 (кадастровый номер 29:22:040619:284) общей площадью 55,6 кв. м;

квартиру № 8 (кадастровый номер 29:22:040619:283) общей площадью 54,4 кв. м.

3. Опубликовать распоряжение в газете "Архангельск – город воинской славы" и на официальном информационном интернет-портале городского округа "Город Архангельск".

Глава городского округа
 "Город Архангельск"

Д. А. Морев

ГЛАВА ГОРОДСКОГО ОКРУГА
"ГОРОД АРХАНГЕЛЬСК"

РАСПОРЯЖЕНИЕ

от 11 мая 2022 г. № 2634р

О подготовке проекта межевания территории городского округа "Город Архангельск" в границах элемента планировочной структуры: ул. Мещерского, ул. Адмирала Кузнецова, ул. Кедрова и ул. Ярославской площадью 8,7705 га

В соответствии с Градостроительным кодексом Российской Федерации:

1. Принять решение о подготовке проекта межевания территории городского округа "Город Архангельск" в границах элемента планировочной структуры: ул. Мещерского, ул. Адмирала Кузнецова, ул. Кедрова и ул. Ярославской площадью 8,7705 га.

2. Подготовить проект межевания территории городского округа "Город Архангельск" в границах элемента планировочной структуры: ул. Мещерского, ул. Адмирала Кузнецова, ул. Кедрова и ул. Ярославской площадью 8,7705 га.

3. Утвердить прилагаемое задание на подготовку проекта межевания территории городского округа "Город Архангельск" в границах элемента планировочной структуры: ул. Мещерского, ул. Адмирала Кузнецова, ул. Кедрова и ул. Ярославской площадью 8,7705 га.

4. Определить, что физические или юридические лица вправе представлять свои предложения о порядке, сроках подготовки и содержании проекта межевания территории городского округа "Город Архангельск" в границах элемента планировочной структуры: ул. Мещерского, ул. Адмирала Кузнецова, ул. Кедрова и ул. Ярославской площадью 8,7705 га в департамент градостроительства Администрации городского округа "Город Архангельск" со дня опубликования настоящего распоряжения до момента назначения общественных обсуждений.

5. Опубликовать распоряжение в газете "Архангельск – город воинской славы" и на официальном информационном интернет-портале городского округа "Город Архангельск".

6. Срок действия распоряжения – 12 месяцев с момента его опубликования в газете "Архангельск – город воинской славы" и на официальном информационном интернет-портале городского округа "Город Архангельск".

7. Контроль за исполнением распоряжения возложить на заместителя Главы городского округа "Город Архангельск" по инфраструктурному развитию.

Глава городского округа
 "Город Архангельск"

Д. А. Морев

УТВЕРЖДЕНО
 распоряжением Главы
 городского округа "Город Архангельск"
 от 11 мая 2022 г. № 2634р

ЗАДАНИЕ

на подготовку проекта межевания территории городского округа "Город Архангельск" в границах элемента планировочной структуры: ул. Мещерского, ул. Адмирала Кузнецова, ул. Кедрова и ул. Ярославской площадью 8,7705 га

1. Вид документа (документации)
 Проект межевания территории городского округа "Город Архангельск" в границах элемента планировочной структуры: ул. Мещерского, ул. Адмирала Кузнецова, ул. Кедрова и ул. Ярославской площадью 8,7705 га (далее – проект межевания территории).

2. Технический заказчик
 Администрация городского округа "Город Архангельск".

3. Разработчик документации
 Разработчик определяется техническим заказчиком.

4. Основание для разработки документации
 Распоряжение Главы городского округа "Город Архангельск" от 11 мая 2022 года № 2634р "О подготовке проекта межевания территории городского округа "Город Архангельск" в границах элемента планировочной структуры: ул. Мещерского, ул. Адмирала Кузнецова, ул. Кедрова и ул. Ярославской площадью 8,7705 га".

5. Объект градостроительного планирования или застройки территории, его основные характеристики
 Элемент планировочной структуры: ул. Мещерского, ул. Адмирала Кузнецова, ул. Кедрова и ул. Ярославской расположен в Соломбальском территориальном округе города Архангельска. Территория в границах разработки проекта межевания территории составляет 8,7705 га.

Территория проектирования в соответствии со схемой, указанной в приложении к заданию.

Функциональные зоны согласно генеральному плану муниципального образования "Город Архангельск", утвержденному постановлением министерства строительства и архитектуры Архангельской области от 2 апреля 2020 года № 37-п (с изменениями), в границах которых разрабатывается проект межевания территории:

зона застройки малоэтажными жилыми домами;

зона застройки среднеэтажными жилыми домами;

зона застройки многоэтажными жилыми домами;

зона специализированной общественно-деловой застройки;

зона транспортной инфраструктуры.

Территориальные зоны согласно правилам землепользования и застройки городского округа "Город Архангельск", утвержденным постановлением министерства строительства и архитектуры Архангельской области от 29 сентября 2020 года № 68-п (с изменениями), в границах которых разрабатывается проект межевания территории:

зона застройки малоэтажными жилыми домами (кодированное обозначение – Ж2);

зона застройки среднеэтажными жилыми домами (кодированное обозначение – Ж3);

зона застройки многоэтажными жилыми домами (кодированное обозначение – Ж4);

зона специализированной общественно-деловой застройки (кодированное обозначение – О2);

зона транспортной инфраструктуры (кодированное обозначение – Т).
Категория земель – земли населенных пунктов.

Рельеф – спокойный.

В соответствии с картой планируемого размещения автомобильных дорог местного значения муниципального образования "Город Архангельск", включая создание и обеспечение функционирования парковок, в составе Генерального плана муниципального образования "Город Архангельск", утвержденного постановлением министерства строительства и архитектуры Архангельской области от 2 апреля 2020 года № 37-п (с изменениями), транспортная связь обеспечивается по ул. Адмирала Кузнецова и ул. Кедрова (улицам и дорогам местного значения).

6. Основные требования к составу, содержанию и форме представляемых материалов проекта межевания территории, последовательности и сроки выполнения работы

Подготовку проекта межевания территории осуществить в порядке, установленном Градостроительным кодексом Российской Федерации.

При подготовке проекта межевания территории определение местоположения границ образуемых и (или) изменяемых земельных участков осуществляется в соответствии с градостроительными регламентами и нормами отвода земельных участков для конкретных видов деятельности, иными требованиями к образуемому и (или) изменяемому земельному участку, установленными федеральными законами и законами субъектов Российской Федерации, техническими регламентами, сводами правил.

В случае если разработка проекта межевания территории осуществляется применительно к территории, в границах которой предусматривается образование земельных участков на основании утвержденной схемы расположения земельного участка или земельных участков на кадастровом плане территории, срок действия которой не истек, местоположение границ земельных участков в таком проекте межевания территории должно соответствовать местоположению границ земельных участков, образование которых предусмотрено данной схемой.

Утверждению подлежит основная часть проекта межевания территории, которая включает:

- 1) текстовую часть, включающую в себя:
 - а) перечень и сведения о площади образуемых земельных участков, в том числе возможные способы их образования;
 - б) перечень и сведения о площади образуемых земельных участков, которые будут отнесены к территориям общего пользования или имуществу общего пользования, в том числе в отношении которых предполагаются резервирование и (или) изъятие для государственных или муниципальных нужд;
 - в) вид разрешенного использования образуемых земельных участков в соответствии с проектом планировки территории в случаях, предусмотренных Градостроительным кодексом Российской Федерации;
 - г) целевое назначение лесов, вид (виды) разрешенного использования лесного участка, количественные и качественные характеристики лесного участка, сведения о нахождении лесного участка в границах особо защитных участков лесов (в случае, если подготовка проекта межевания территории осуществляется в целях определения местоположения границ образуемых и (или) изменяемых лесных участков);
 - д) сведения о границах территории, в отношении которой утвержден проект межевания, содержащие перечень координат характерных точек этих границ в системе координат, используемой для ведения Единого государственного реестра недвижимости. Координаты характерных точек границ территории, в отношении которой утвержден проект межевания, определяются в соответствии с требованиями к точности определения координат характерных точек границ, установленных в соответствии с Градостроительным кодексом Российской Федерации для территориальных зон;
- 2) чертежи межевания территории, на которых отображаются:
 - а) границы планируемых (в случае, если подготовка проекта межевания территории осуществляется в составе проекта планировки территории) и существующих элементов планировочной структуры;
 - б) красные линии, утвержденные в составе проекта планировки территории, или красные линии, утверждаемые, изменяемые проектом межевания территории в соответствии с пунктом 2 части 2 статьи 43 Градостроительного кодекса Российской Федерации;
 - в) линии отступа от красных линий в целях определения мест допустимого размещения зданий, строений, сооружений;
 - г) границы образуемых и (или) изменяемых земельных участков, условные номера образуемых земельных участков, в том числе в отношении которых предполагаются их резервирование и (или) изъятие для государственных или муниципальных нужд;
 - д) границы публичных сервитутов.

Материалы по обоснованию проекта межевания территории должны включать себя чертежи, на которых отображаются:

- 1) границы существующих земельных участков;
- 2) границы зон с особыми условиями использования территорий;
- 3) местоположение существующих объектов капитального строительства;
- 4) границы особо охраняемых природных территорий;
- 5) границы территорий объектов культурного наследия;
- 6) границы лесничеств, лесопарков, участковых лесничеств, лесных кварталов, лесотаксационных выделов или частей лесотаксационных выделов.

Проект межевания территории предоставляется техническим заказчиком адрес департамента градостроительства Администрации городского округа "Город Архангельск" на бумажном носителе и в электронном виде в следующем объеме:

- 1) на бумажном носителе в одном экземпляре;
- 2) на электронном носителе (на компакт-диске) в одном экземпляре каждый нижеуказанный вид.
Электронная версия проекта межевания территории должна содержать:
 - 1) графическую часть, выполненную с использованием программного расширения "AutoCad" (*.dwg / *.dxf) в системе координат, используемой для ведения Единого государственного реестра недвижимости (один экземпляр на компакт-диске);
 - 2) графическую часть, выполненную в формате *.pdf (один экземпляр на компакт-диске);
 - 3) текстовую часть, выполненную с использованием текстового редактора "Word" (*.doc / *.docx) (один экземпляр на компакт-диске).

Текстовая часть проекта межевания территории на бумажном носителе должна быть предоставлена в виде пояснительной записки (сброшюрованной книги).

Диски должны быть защищены от записи, иметь этикетку с указанием изготовителя, даты изготовления, названия комплекта. В корневом каталоге должен находиться текстовый файл содержания.

7. Основные требования к градостроительным решениям

В соответствии с частью 2 статьи 43 Градостроительного кодекса Российской Федерации подготовка проекта межевания территории осуществляется для:

- 1) определения местоположения границ образуемых и изменяемых земельных участков.
- 2) При разработке проекта межевания учесть основные положения:
 - а) генерального плана муниципального образования "Город Архангельск", утвержденного постановлением министерства строительства и архитектуры Архангельской области от 2 апреля 2020 года № 37-п (с изменениями);
 - б) правил землепользования и застройки, утвержденных постановлением министерства строительства и архитектуры Архангельской области от 29 сентября 2020 года № 68-п (с изменениями);
 - в) проекта планировки района "Соломбала" муниципального образования "Город Архангельск", утвержденного распоряжением мэра города Архангельска от 6 сентября 2013 года № 2544р (с изменениями).

8. Состав, исполнители, сроки и порядок предоставления исходной информации для разработки проекта межевания территории

Необходимые исходные данные запрашиваются разработчиком самостоятельно, в том числе:

- а) сведения из Единого государственного реестра недвижимости (далее – ЕГРН)
- б) о зонах с особыми условиями использования территорий в виде выписки из ЕГРН о зоне с особыми условиями использования;
- в) сведения из ЕГРН о кадастровом плане территории;
- г) сведения из ЕГРН о правообладателях объектов недвижимости, расположенных в пределах территории, в отношении которой разрабатывается проект межевания территории;
- д) иные исходные данные, необходимые для выполнения работы, включая получение цифровых топографических материалов, документов об использовании земельных участков, на которые действие градостроительных регламентов не распространяется или для которых градостроительные регламенты не устанавливаются.

9. Перечень органов государственной власти Российской Федерации, Архангельской области, иных субъектов Российской Федерации, органов местного самоуправления муниципального образования Архангельской области, согласовывающих проект межевания территории

Проект межевания территории должен быть согласован разработчиком с:

- 1) министерством строительства и архитектуры Архангельской области;
- 2) департаментом муниципального имущества Администрации городского округа "Город Архангельск";
- 3) администрацией Соломбальского территориального округа;
- 4) другими заинтересованными организациями в соответствии с требованиями законодательства Российской Федерации и нормативных правовых актов субъектов Российской Федерации и органов местного самоуправления.

По итогам полученных согласований представить проект межевания территории в департамент градостроительства Администрации городского округа "Город Архангельск".

Утверждение проекта межевания территории осуществляется в соответствии с Градостроительным кодексом Российской Федерации.

10. Требования к проекту межевания территории
Проект межевания территории выполнять в соответствии с требованиями законодательства, установленными государственными стандартами, техническими регламентами в сфере строительства и градостроительства, настоящим заданием.

Нормативно-правовая и методическая база для выполнения работ:

- Градостроительный кодекс Российской Федерации;
- Земельный кодекс Российской Федерации;
- Жилищный кодекс Российской Федерации;
- Водный кодекс Российской Федерации;
- Градостроительный кодекс Архангельской области;
- Федеральный закон от 30 марта 1999 года № 52-ФЗ "О санитарно-эпидемиологическом благополучии населения";
- Федеральный закон от 10 января 2002 года № 7-ФЗ "Об охране окружающей среды";
- Федеральный закон от 14 марта 1995 года № 33-ФЗ "Об особо охраняемых природных территориях";
- Федеральный закон от 25 июня 2002 года № 73-ФЗ "Об объектах культурного наследия (памятниках истории и культуры) народов Российской Федерации";
- Федеральный закон от 24 июня 1998 года № 89-ФЗ "Об отходах производства и потребления";
- Федеральный закон от 21 декабря 1994 года № 68-ФЗ "О защите населения и территорий от чрезвычайных ситуаций природного и техногенного характера";
- Федеральный закон от 29 декабря 2017 года № 443-ФЗ "Об организации дорожного движения в Российской Федерации и о внесении изменений в отдельные законодательные акты Российской Федерации";
- приказ Росреестра от 10 ноября 2020 года № П/0412 "Об утверждении классификатора видов разрешенного использования земельных участков";
- приказ Министерства строительства и жилищно-коммунального хозяйства РФ от 25 апреля 2017 года № 739/пр "Об утверждении требований к цифровым топографическим картам и цифровым топографическим планам, используемым при подготовке графической части документации по планировке территории";
- постановление Правительства Российской Федерации от 31 марта 2017 года № 402 "Об утверждении Правил выполнения инженерных изысканий, необходимых для подготовки документации по планировке территории";
- РДС 30-201-98. Инструкция о порядке проектирования и установления красных линий в городах и других поселениях Российской Федерации;
- СП 42.13330.2016. Свод правил. Градостроительство. Планировка и застройка городских и сельских поселений. Актуализированная редакция СНиП 2.07.01-89*;
- СП 476.1325800.2020. Свод правил. Территории городских и сельских поселений. Правила планировки, застройки и благоустройства жилых микрорайонов;
- СП 82.13330.2016. Свод правил. Благоустройство территорий. Актуализированная редакция СНиП III-10-75;
- СП 396.1325800.2018. Улицы и дороги населенных пунктов. Правила градостроительного проектирования;
- генеральный план муниципального образования "Город Архангельск", утвержденный постановлением министерства строительства и архитектуры Архангельской области от 2 апреля 2020 года № 37-п (с изменениями);
- правила землепользования и застройки городского округа "Город Архангельск", утвержденные постановлением министерства строительства и архитектуры Архангельской области от 29 сентября 2020 года № 68-п (с изменениями);
- проект планировки района "Соломбала" муниципального образования "Город Архангельск", утвержденный распоряжением мэра города Архангельска от 6 сентября 2013 года № 2544р (с изменениями);

местные нормативы градостроительного проектирования муниципального образования "Город Архангельск", утвержденные решением Архангельской городской Думы от 20 сентября 2017 года № 567; региональные нормативы градостроительного проектирования Архангельской области, утвержденные постановлением Правительства Архангельской области от 19 апреля 2016 года № 123-пп; иные законы и нормативные правовые акты Российской Федерации, Архангельской области, муниципального образования "Город Архангельск".

11. Состав и порядок проведения предпроектных научно-исследовательских работ и инженерных изысканий

Проект межевания территории надлежит выполнить на топографическом плане. Необходимость разработки инженерных изысканий определяется заказчиком.

При необходимости инженерные изыскания выполняются в соответствии с постановлением Правительства Российской Федерации от 31 марта 2017 года № 402 "Об утверждении Правил выполнения инженерных изысканий, необходимых для подготовки документации по планировке территории".

12. Порядок проведения согласования проекта межевания территории

Порядок согласования проекта межевания территории:

- 1) предварительное рассмотрение основных проектных решений проекта межевания территории департаментом градостроительства Администрации городского округа "Город Архангельск";
- 2) согласование проекта межевания территории с заинтересованными организациями, указанными в разделе 9 настоящего задания;
- 3) доработка проекта межевания территории, устранение замечаний (недостатков) в части внесенных изменений. Общественные обсуждения по рассмотрению проекта межевания территории проводятся в порядке, установленном в соответствии с Градостроительным кодексом Российской Федерации, Федеральным законом от 6 октября 2003 года № 131-ФЗ "Об общих принципах организации местного самоуправления в Российской Федерации", Уставом городского округа "Город Архангельск", Положением об организации и проведении общественных обсуждений или публичных слушаний по вопросам градостроительной деятельности на территории муниципального образования "Город Архангельск", утвержденным решением Архангельской городской Думы от 20 июня 2018 года № 688.

Согласно части 12 ст. 43 Градостроительного кодекса Российской Федерации в случае подготовки проекта межевания территории, расположенной в границах элемента или элементов планировочной структуры, утвержденных проектом планировки территории, в виде отдельного документа общественные обсуждения или публичные слушания не проводятся, за исключением случая подготовки проекта межевания территории для установления, изменения, отмены красных линий в связи с образованием и (или) изменением земельного участка, расположенного в границах территории, в отношении которой не предусматривается осуществление комплексного развития территории, при условии, что такие установление, изменение красных линий влекут за собой изменение границ территории общего пользования.

13. Дополнительные требования для зон с особыми условиями использования территорий

Проект межевания территории должен быть согласован с требованиями законодательства, в том числе природоохранного, на всех чертах проекта межевания территории должны быть обозначены зоны с особыми условиями использования территории.

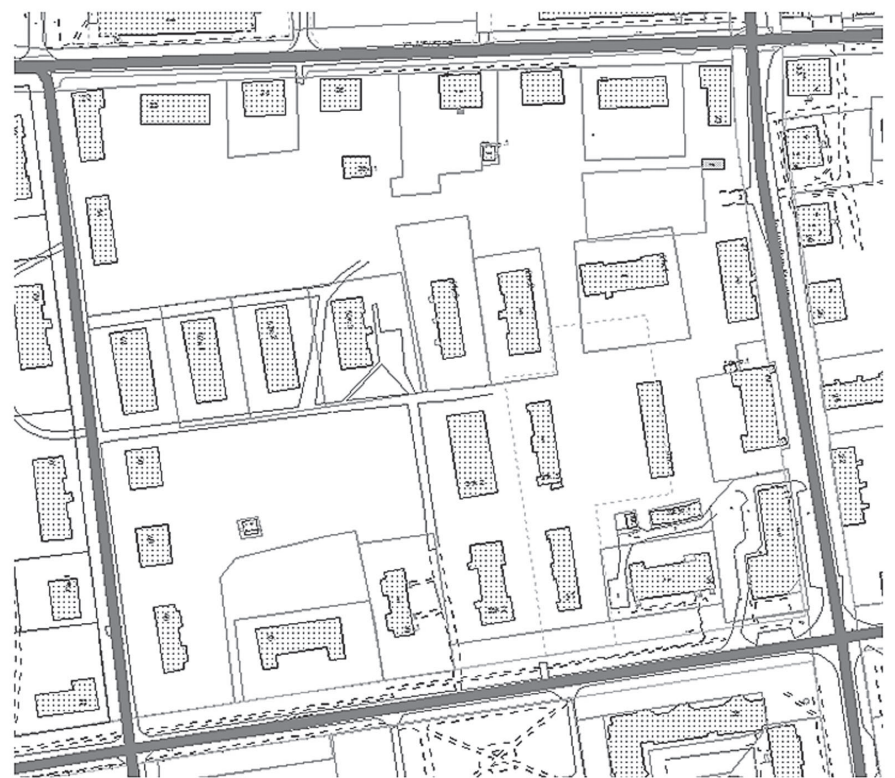
14. Иные требования и условия

Разработанный с использованием компьютерных технологий проект должен отвечать требованиям государственных стандартов и требованиям по формированию информационной системы обеспечения градостроительной деятельности.

Приложение: Схема границ проектирования.

ПРИЛОЖЕНИЕ
к заданию на подготовку
проекта межевания территории городского округа "Город Архангельск"
в границах элемента планировочной структуры:
ул. Мещерского, ул. Адмирала Кузнецова, ул. Кедрова и ул. Ярославской
площадью 8,7705 га

СХЕМА
границ проектирования



АДМИНИСТРАЦИЯ ГОРОДСКОГО ОКРУГА
"ГОРОД АРХАНГЕЛЬСК"

РАСПОРЯЖЕНИЕ

от 12 мая 2022 г. № 2638р

Об изъятии земельного участка и жилых помещений

В соответствии с Земельным кодексом Российской Федерации, Жилищным кодексом Российской Федерации, на основании распоряжения заместителя Главы муниципального образования "Город Архангельск" от 22 февраля 2019 года № 496р "О признании дома № 9 по ул. Корпусной в г. Архангельске аварийным и подлежащим сносу":

1. Изъять для муниципальных нужд земельный участок 29:022827:3V28 площадью 1 616 кв. м, расположенный в Соломбальском территориальном округе г. Архангельска по ул. Корпусной, д. 9, согласно проекту межевания территории муниципального образования "Город Архангельск" в границах ул. Кемской, ул. Литейной, ул. Михайловой Т.П. и ул. Ферзнерной площадью 9,7508 га, утвержденным распоряжением Главы городского округа "Город Архангельск" от 16 июля 2021 года № 2943р.

2. Изъять для муниципальных нужд жилые помещения, расположенные в Соломбальском территориальном округе г. Архангельска по ул. Корпусной, д. 9:
квартиру № 2 (кадастровый номер 29:22:022827:74) общей площадью 57,6 кв. м;
квартиру № 6 (кадастровый номер 29:22:022827:81) общей площадью 54,2 кв. м;
1/2 доли в праве общей долевой собственности на квартиру № 7 (кадастровый номер 29:22:022827:76) общей площадью 49,6 кв. м;
1/2 доли в праве общей долевой собственности на квартиру № 7 (кадастровый номер 29:22:022827:76) общей площадью 49,6 кв. м;
квартиру № 9 (кадастровый номер 29:22:022827:78) общей площадью 40,8 кв. м;
квартиру № 10 (кадастровый номер 29:22:022827:82) общей площадью 54 кв. м;
1/4 доли в праве общей долевой собственности на квартиру № 11 (кадастровый номер 29:22:022827:83) общей площадью 56,3 кв. м;
1/2 доли в праве общей долевой собственности на квартиру № 11 (кадастровый номер 29:22:022827:83) общей площадью 56,3 кв. м;
1/4 доли в праве общей долевой собственности на квартиру № 11 (кадастровый номер 29:22:022827:83) общей площадью 56,3 кв. м;
квартиру № 12 (кадастровый номер 29:22:022827:84) общей площадью 40,8 кв. м.
3. Опубликовать распоряжение в газете "Архангельск – город воинской славы" и на официальном информационном интернет-портале городского округа "Город Архангельск".

Глава городского округа
"Город Архангельск"

Д. А. Морев

АДМИНИСТРАЦИЯ ГОРОДСКОГО ОКРУГА
"ГОРОД АРХАНГЕЛЬСК"

РАСПОРЯЖЕНИЕ

от 12 мая 2022 г. № 2639р

Об изъятии земельного участка и жилых помещений

**Заключение о результатах общественных обсуждений
проекта внесения изменений в проект планировки Северного района муниципального образования
"Город Архангельск" в части территории в границах ул. Партизанской, ул. Красных маршалов,
ул. Химиков и ул. Кировской площадью 8,3249 га**

от 12 мая 2022 года

Общественные обсуждения проекта внесения изменений в проект планировки Северного района муниципального образования "Город Архангельск" в части территории в границах ул. Партизанской, ул. Красных маршалов, ул. Химиков и ул. Кировской площадью 8,3249 га проводились в период с 22 апреля 2022 года по 10 мая 2022 года.

Организатор общественных обсуждений: Комиссия по землепользованию и застройке городского округа "Город Архангельск".

В общественных обсуждениях приняло участие: 0 человек.

На основании протокола общественных обсуждений проекта внесения изменений в проект планировки Северного района муниципального образования "Город Архангельск" в части территории в границах ул. Партизанской, ул. Красных маршалов, ул. Химиков и ул. Кировской площадью 8,3249 га от 11 мая 2022 года Комиссией по землепользованию и застройке городского округа "Город Архангельск" подготовлены следующие рекомендации в отношении внесенных предложений и замечаний по указанному проекту:

1) от участников общественных обсуждений, постоянно проживающих на территории, в пределах которой проводятся общественные обсуждения

№ п/п	Инициатор	Содержание предложения (замечания)	Рекомендации организатора
1	нет	замечаний и предложений не поступило	нет

2) от иных участников общественных обсуждений

№ п/п	Инициатор	Содержание предложения (замечания)	Рекомендации организатора
1	нет	замечаний и предложений не поступило	нет

Выводы по результатам общественных обсуждений:

Рекомендовать одобрить проект внесения изменений в проект планировки Северного района муниципального образования "Город Архангельск" в части территории в границах ул. Партизанской, ул. Красных маршалов, ул. Химиков и ул. Кировской площадью 8,3249 га.

Председательствующий Комиссии
по землепользованию и застройке городского округа
"Город Архангельск"

А. Н. Юницына

**Заключение о результатах общественных обсуждений
проекта внесения изменений в проект планировки центральной части муниципального образования
"Город Архангельск" в части территории в границах ул. Серафимовича, просп. Советских космонавтов,
ул. Выучейского и просп. Обводный канал площадью 3,2094 га**

от 12 мая 2022 года

Общественные обсуждения проекта внесения изменений в проект планировки центральной части муниципального образования "Город Архангельск" в части территории в границах ул. Серафимовича, просп. Советских космонавтов, ул. Выучейского и просп. Обводный канал площадью 3,2094 га проводились в период с 22 апреля 2022 года по 10 мая 2022 года.

Организатор общественных обсуждений: Комиссия по землепользованию и застройке городского округа "Город Архангельск".

В общественных обсуждениях приняло участие: 0 человек.

На основании протокола общественных обсуждений проекта внесения изменений в проект планировки центральной части муниципального образования "Город Архангельск" в части территории в границах ул. Серафимовича, просп. Советских космонавтов, ул. Выучейского и просп. Обводный канал площадью 3,2094 га от 11 мая 2022 года Комиссией по землепользованию и застройке городского округа "Город Архангельск" подготовлены следующие рекомендации в отношении внесенных предложений и замечаний по указанному проекту:

1) от участников общественных обсуждений, постоянно проживающих на территории, в пределах которой проводятся общественные обсуждения

№ п/п	Инициатор	Содержание предложения (замечания)	Рекомендации организатора
1	нет	замечаний и предложений не поступило	нет

2) от иных участников общественных обсуждений

№ п/п	Инициатор	Содержание предложения (замечания)	Рекомендации организатора
1	нет	замечаний и предложений не поступило	нет

Выводы по результатам общественных обсуждений:

Рекомендовать одобрить проект внесения изменений в проект планировки центральной части муниципального образования "Город Архангельск" в части территории в границах ул. Серафимовича, просп. Советских космонавтов, ул. Выучейского и просп. Обводный канал площадью 3,2094 га.

Председательствующий Комиссии
по землепользованию и застройке городского округа
"Город Архангельск"

А. Н. Юницына

**ГЛАВА ГОРОДСКОГО ОКРУГА
"ГОРОД АРХАНГЕЛЬСК"**

ПОСТАНОВЛЕНИЕ

от 5 мая 2022 г. № 848

**Об особенностях установления размеров авансовых платежей
при заключении муниципальных договоров (контрактов)
на поставку товаров, выполнение работ, оказание услуг
в 2022 году**

В целях реализации постановления Правительства Российской Федерации от 29 марта 2022 года № 505 "О приостановлении действия отдельных положений некоторых актов Правительства Российской Федерации и установлении размеров авансовых платежей при заключении государственных (муниципальных) контрактов в 2022 году" **постановляю:**

1. Установить, что в 2022 году главные распорядители средств городского бюджета и получатели средств городского бюджета предусматривают в заключаемых ими муниципальных договорах (контрактах) на поставку товаров, выполнение работ, оказание услуг, средства на финансовое обеспечение которых подлежат в случаях, установленных в соответствии с бюджетным законодательством Российской Федерации, казначейскому сопровождению, – авансовые платежи в размере, не превышающем 90 процентов суммы муниципального договора (контракта) на поставку товаров, выполнение работ, оказание услуг, но не более лимитов бюджетных обязательств, доведенных им на указанные цели на соответствующий финансовый год.

2. В случае если исполнение муниципального договора (контракта), указанного в абзаце первом настоящего пункта, осуществляется в 2022 году и последующих годах и соответствующих доведенных лимитов бюджетных обязательств недостаточно для выплаты авансового платежа в текущем финансовом году, в муниципальном договоре (контракте) предусматривается условие о выплате части такого авансового платежа в оставшемся размере не позднее 1 февраля очередного финансового года без подтверждения поставки товаров (выполнения работ, оказания услуг) в объеме ранее выплаченного авансового платежа.

3. Главные распорядители средств городского бюджета и получатели средств городского бюджета вправе в соответствии с частью 65.1 статьи 112 Федерального закона "О контрактной системе в сфере закупок товаров, работ, услуг для обеспечения государственных и муниципальных нужд" внести по соглашению сторон в заключенные до дня вступления в силу настоящего постановления муниципальные договоры (контракты) на поставку товаров, выполнение работ, оказание услуг изменения в части увеличения предусмотренных ими размеров авансовых платежей до размеров, определенных в соответствии с пунктом 1 настоящего постановления, с соблюдением размера обеспечения исполнения муниципального договора (контракта), устанавливаемого в соответствии с частью 6 статьи 96 Федерального закона "О контрактной системе в сфере закупок товаров, работ, услуг для обеспечения государственных и муниципальных нужд".

4. Опубликовать постановление в газете "Архангельск – город воинской славы" и на официальном информационном интернет-портале городского округа "Город Архангельск".

Глава городского округа
"Город Архангельск"

Д. А. Морев

**АДМИНИСТРАЦИЯ ГОРОДСКОГО ОКРУГА
"ГОРОД АРХАНГЕЛЬСК"**

ПОСТАНОВЛЕНИЕ

от 6 мая 2022 г. № 858

Об утверждении карты-схемы границ прилегающих территорий

В соответствии с областным законом от 23 сентября 2004 года № 259-внеч.-ОЗ "О реализации государственных полномочий Архангельской области в сфере правового регулирования организации и осуществления местного самоуправления", разделом 15 Правил благоустройства города Архангельска, утвержденных решением Архангельской городской Думы от 25 октября 2017 года № 581, Администрация городского округа "Город Архангельск" **постановляет:**

1. Утвердить прилагаемую карту-схему границ прилегающих территорий нежилого здания, расположенного по адресу: Российская Федерация, Архангельская область, городской округ "Город Архангельск", город Архангельск, улица Парижской Коммуны, дом 8, строение 3 (кадастровый номер объекта капитального строительства 29:22:050407:600).

2. Собственникам и (или) иным законным владельцам зданий, строений, сооружений, земельных участков, указанных в пункте 1 настоящего постановления, принимать участие, в том числе финансовое, в содержании прилегающих территорий.

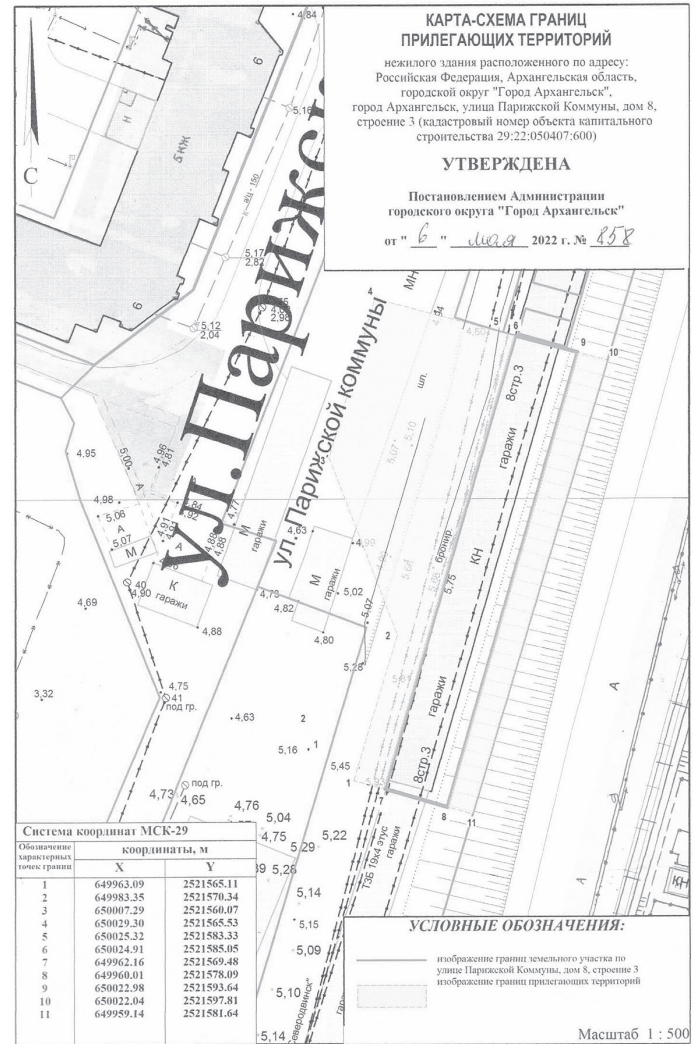
3. Опубликовать постановление в газете "Архангельск – город воинской славы" и на официальном информационном интернет-портале городского округа "Город Архангельск" в течение 10 календарных дней со дня подписания постановления.

4. Контроль за исполнением постановления возложить на главу администрации Ломоносовского территориального округа Администрации городского округа "Город Архангельск" Пономареву В.Я.

5. Настоящее постановление вступает в силу по истечении 30 календарных дней со дня его подписания.

Глава городского округа
"Город Архангельск"

Д. А. Морев



**АДМИНИСТРАЦИЯ ГОРОДСКОГО ОКРУГА
"ГОРОД АРХАНГЕЛЬСК"**

ПОСТАНОВЛЕНИЕ

от 6 мая 2022 г. № 859

Об утверждении карты-схемы границ прилегающих территорий

В соответствии с областным законом от 23 сентября 2004 года № 259-внеч.-ОЗ "О реализации государственных полномочий Архангельской области в сфере правового регулирования организации и осуществления местного самоуправления", разделом 15 Правил благоустройства города Архангельска, утвержденных решением Архангельской городской Думы от 25 октября 2017 года № 581, Администрация городского округа "Город Архангельск" **постановляет:**

1. Утвердить прилагаемую карту-схему границ прилегающих территорий нежилого здания, расположенного по адресу: Российская Федерация, Архангельская область, городской округ "Город Архангельск", город Архангельск, улица Воскресенская, дом 108 (кадастровый номер земельного участка 29:22:050105:9).

2. Собственникам и (или) иным законным владельцам зданий, строений, сооружений, земельных участков, указанных в пункте 1 настоящего постановления, принимать участие, в том числе финансовое, в содержании прилегающих территорий.

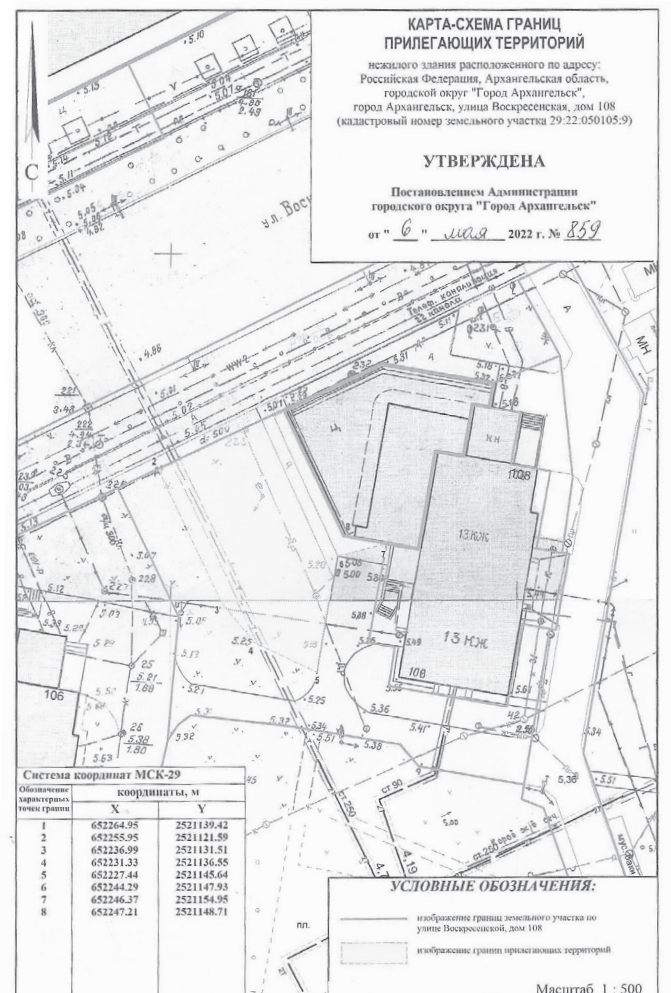
3. Опубликовать постановление в газете "Архангельск – город воинской славы" и на официальном информационном интернет-портале городского округа "Город Архангельск" в течение 10 календарных дней со дня подписания постановления.

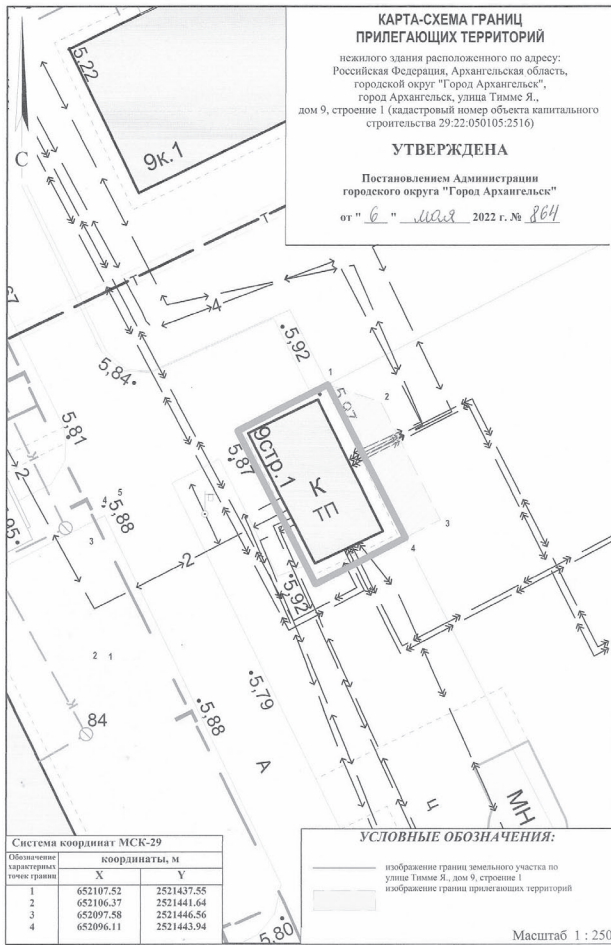
4. Контроль за исполнением постановления возложить на главу администрации Ломоносовского территориального округа Администрации городского округа "Город Архангельск" Пономареву В.Я.

5. Настоящее постановление вступает в силу по истечении 30 календарных дней со дня его подписания.

Глава городского округа
"Город Архангельск"

Д. А. Морев





АДМИНИСТРАЦИЯ ГОРОДСКОГО ОКРУГА "ГОРОД АРХАНГЕЛЬСК"

ПОСТАНОВЛЕНИЕ

от 6 мая 2022 г. № 865

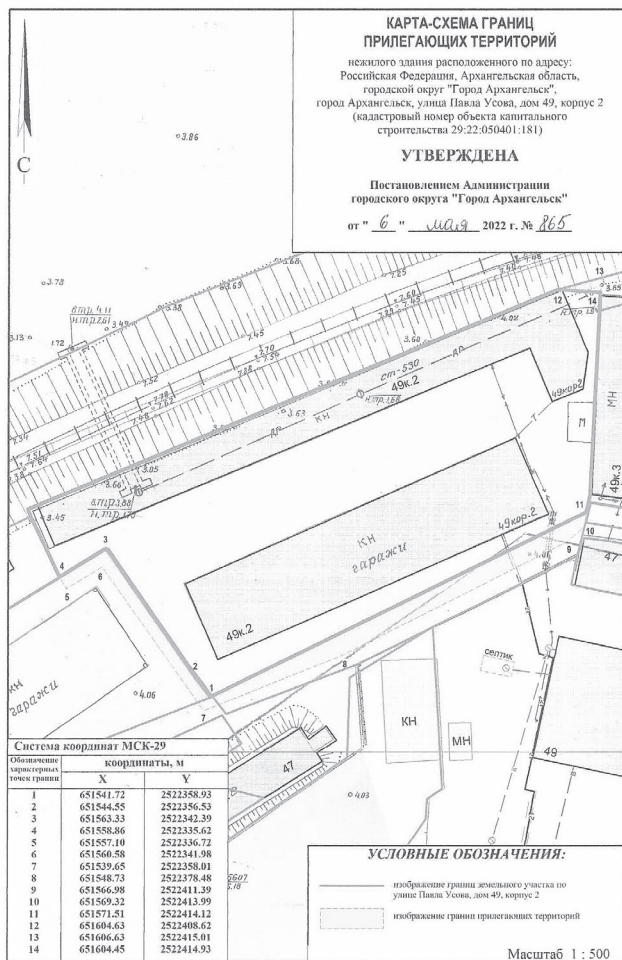
Об утверждении карты-схемы границ прилегающих территорий

В соответствии с областным законом от 23 сентября 2004 года № 259-внеч.-ОЗ "О реализации государственных полномочий Архангельской области в сфере правового регулирования организации и осуществления местного самоуправления", разделом 15 Правил благоустройства города Архангельска, утвержденных решением Архангельской городской Думы от 25 октября 2017 года № 581, Администрация городского округа "Город Архангельск" постановляет:

1. Утвердить прилагаемую карту-схему границ прилегающих территорий нежилого здания, расположенного по адресу: Российская Федерация, Архангельская область, городской округ "Город Архангельск", город Архангельск, улица Павла Усова, дом 49, корпус 2 (кадастровый номер земельного участка 29:22:050401:181).
2. Собственникам и (или) иным законным владельцам зданий, строений, сооружений, земельных участков, указанных в пункте 1 настоящего постановления, принимать участие, в том числе финансовое, в содержании прилегающих территорий.
3. Опубликовать постановление в газете "Архангельск – город воинской славы" и на официальном информационном интернет-портале городского округа "Город Архангельск" в течение 10 календарных дней со дня подписания постановления.
4. Контроль за исполнением постановления возложить на главу администрации Ломоносовского территориального округа Администрации городского округа "Город Архангельск" Пономарев В.Я.
5. Настоящее постановление вступает в силу по истечении 30 календарных дней со дня его подписания.

Глава городского округа "Город Архангельск"

Д. А. Морев



АДМИНИСТРАЦИЯ ГОРОДСКОГО ОКРУГА "ГОРОД АРХАНГЕЛЬСК"

ПОСТАНОВЛЕНИЕ

от 6 мая 2022 г. № 866

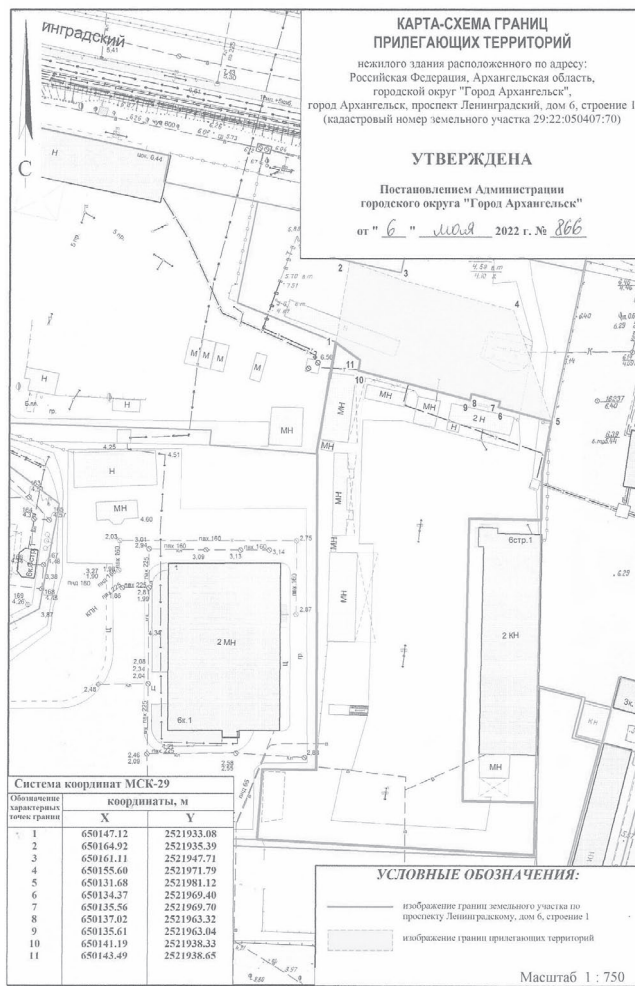
Об утверждении карты-схемы границ прилегающих территорий

В соответствии с областным законом от 23 сентября 2004 года № 259-внеч.-ОЗ "О реализации государственных полномочий Архангельской области в сфере правового регулирования организации и осуществления местного самоуправления", разделом 15 Правил благоустройства города Архангельска, утвержденных решением Архангельской городской Думы от 25 октября 2017 года № 581, Администрация городского округа "Город Архангельск" постановляет:

1. Утвердить прилагаемую карту-схему границ прилегающих территорий нежилого здания, расположенного по адресу: Российская Федерация, Архангельская область, городской округ "Город Архангельск", город Архангельск, проспект Ленинградский, дом 6, строение 1 (кадастровый номер земельного участка 29:22:050407:70).
2. Собственникам и (или) иным законным владельцам зданий, строений, сооружений, земельных участков, указанных в пункте 1 настоящего постановления, принимать участие, в том числе финансовое, в содержании прилегающих территорий.
3. Опубликовать постановление в газете "Архангельск – город воинской славы" и на официальном информационном интернет-портале городского округа "Город Архангельск" в течение 10 календарных дней со дня подписания постановления.
4. Контроль за исполнением постановления возложить на главу администрации Ломоносовского территориального округа Администрации городского округа "Город Архангельск" Пономарев В.Я.
5. Настоящее постановление вступает в силу по истечении 30 календарных дней со дня его подписания.

Глава городского округа "Город Архангельск"

Д. А. Морев



АДМИНИСТРАЦИЯ ГОРОДСКОГО ОКРУГА "ГОРОД АРХАНГЕЛЬСК"

ПОСТАНОВЛЕНИЕ

от 6 мая 2022 г. № 867

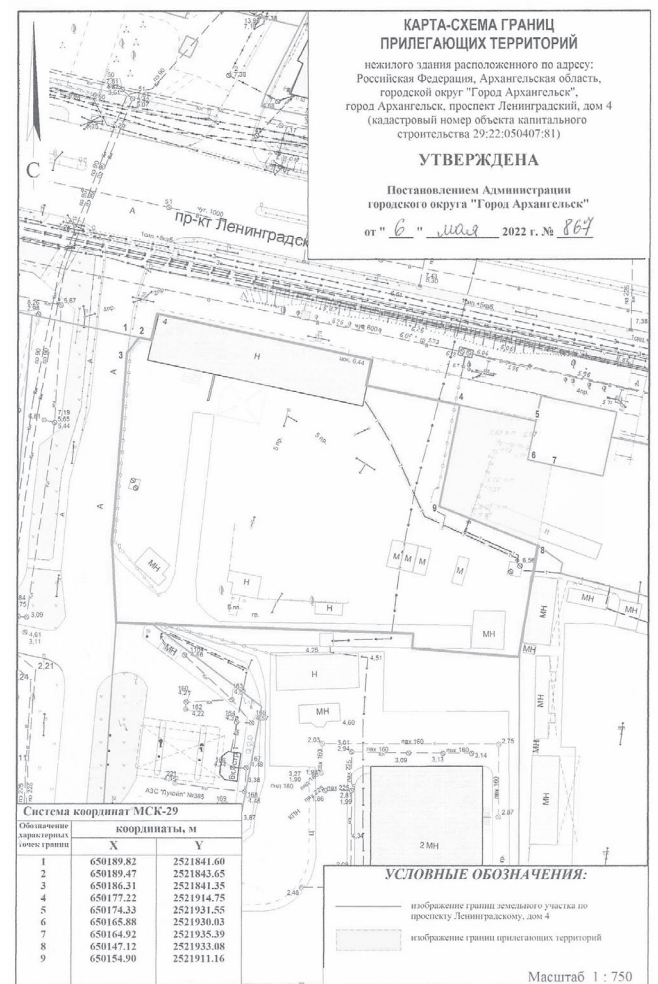
Об утверждении карты-схемы границ прилегающих территорий

В соответствии с областным законом от 23 сентября 2004 года № 259-внеч.-ОЗ "О реализации государственных полномочий Архангельской области в сфере правового регулирования организации и осуществления местного самоуправления", разделом 15 Правил благоустройства города Архангельска, утвержденных решением Архангельской городской Думы от 25 октября 2017 года № 581, Администрация городского округа "Город Архангельск" постановляет:

1. Утвердить прилагаемую карту-схему границ прилегающих территорий нежилого здания, расположенного по адресу: Российская Федерация, Архангельская область, городской округ "Город Архангельск", город Архангельск, проспект Ленинградский, дом 4 (кадастровый номер объекта капитального строительства 29:22:050407:81).
2. Собственникам и (или) иным законным владельцам зданий, строений, сооружений, земельных участков, указанных в пункте 1 настоящего постановления, принимать участие, в том числе финансовое, в содержании прилегающих территорий.
3. Опубликовать постановление в газете "Архангельск – город воинской славы" и на официальном информационном интернет-портале городского округа "Город Архангельск" в течение 10 календарных дней со дня подписания постановления.
4. Контроль за исполнением постановления возложить на главу администрации Ломоносовского территориального округа Администрации городского округа "Город Архангельск" Пономарев В.Я.
5. Настоящее постановление вступает в силу по истечении 30 календарных дней со дня его подписания.

Глава городского округа "Город Архангельск"

Д. А. Морев



АДМИНИСТРАЦИЯ ГОРОДСКОГО ОКРУГА "ГОРОД АРХАНГЕЛЬСК"

ПОСТАНОВЛЕНИЕ

от 6 мая 2022 г. № 868

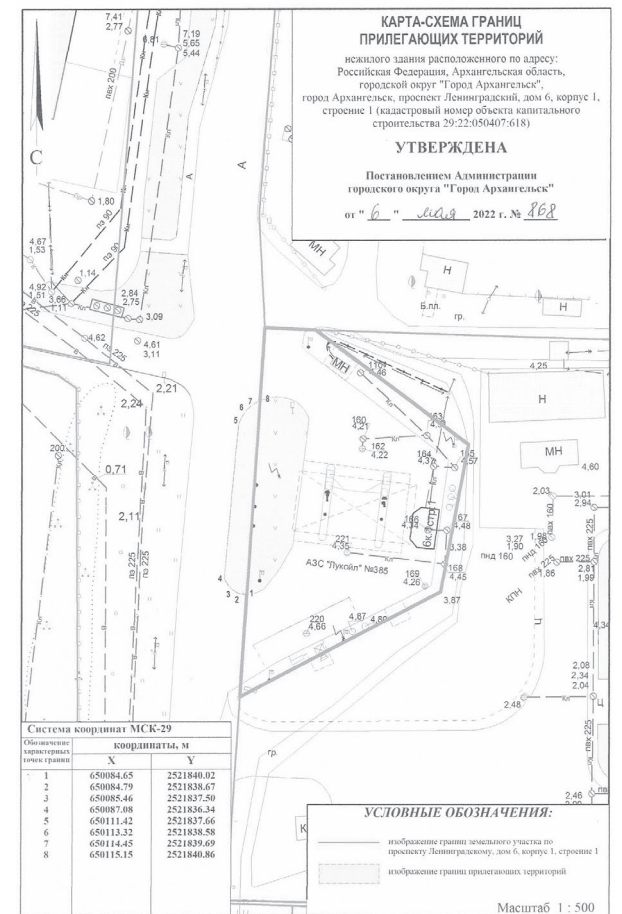
Об утверждении карты-схемы границ прилегающих территорий

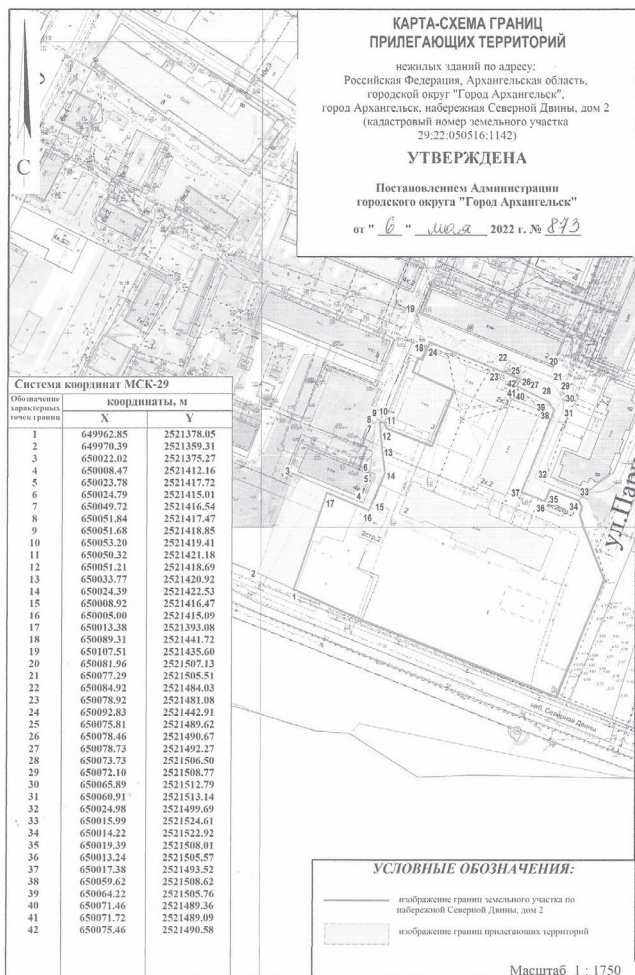
В соответствии с областным законом от 23 сентября 2004 года № 259-внеч.-ОЗ "О реализации государственных полномочий Архангельской области в сфере правового регулирования организации и осуществления местного самоуправления", разделом 15 Правил благоустройства города Архангельска, утвержденных решением Архангельской городской Думы от 25 октября 2017 года № 581, Администрация городского округа "Город Архангельск" постановляет:

1. Утвердить прилагаемую карту-схему границ прилегающих территорий нежилого здания, расположенного по адресу: Российская Федерация, Архангельская область, городской округ "Город Архангельск", город Архангельск, проспект Ленинградский, дом 6, корпус 1, строение 1 (кадастровый номер земельного участка 29:22:050407:618).
2. Собственникам и (или) иным законным владельцам зданий, строений, сооружений, земельных участков, указанных в пункте 1 настоящего постановления, принимать участие, в том числе финансовое, в содержании прилегающих территорий.
3. Опубликовать постановление в газете "Архангельск – город воинской славы" и на официальном информационном интернет-портале городского округа "Город Архангельск" в течение 10 календарных дней со дня подписания постановления.
4. Контроль за исполнением постановления возложить на главу администрации Ломоносовского территориального округа Администрации городского округа "Город Архангельск" Пономарев В.Я.
5. Настоящее постановление вступает в силу по истечении 30 календарных дней со дня его подписания.

Глава городского округа "Город Архангельск"

Д. А. Морев





АДМИНИСТРАЦИЯ ГОРОДСКОГО ОКРУГА "ГОРОД АРХАНГЕЛЬСК"

ПОСТАНОВЛЕНИЕ

от 6 мая 2022 г. № 874

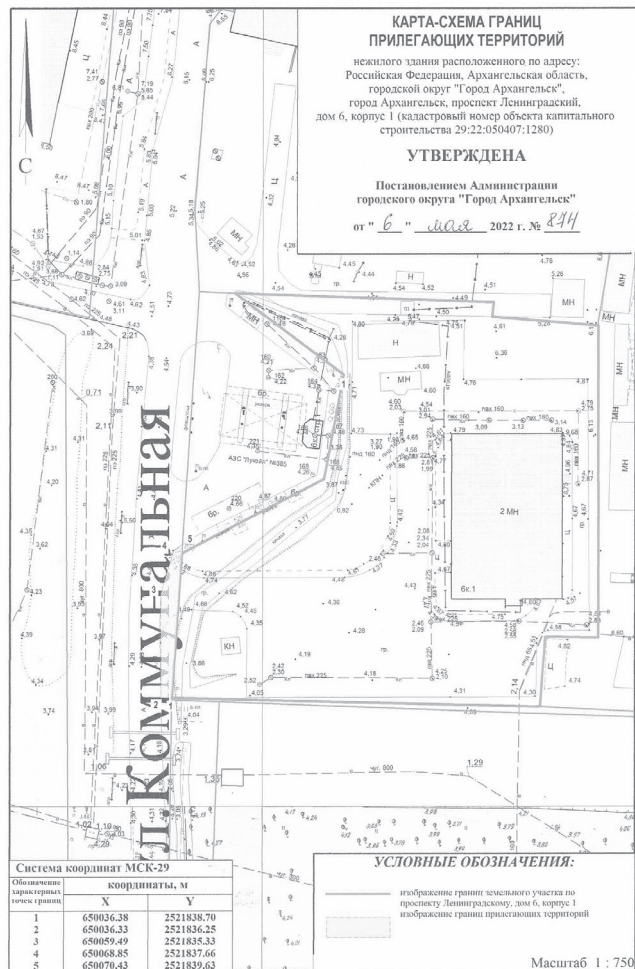
Об утверждении карты-схемы границ прилегающих территорий

В соответствии с областным законом от 23 сентября 2004 года № 259-внеч.-ОЗ "О реализации государственных полномочий Архангельской области в сфере правового регулирования организации и осуществления местного самоуправления", разделом 15 Правил благоустройства города Архангельска, утвержденных решением Архангельской городской Думы от 25 октября 2017 года № 581, Администрация городского округа "Город Архангельск" постановляет:

- 1. Утвердить прилагаемую карту-схему границ прилегающих территорий нежилого здания, расположенного по адресу: Российская Федерация, Архангельская область, городской округ "Город Архангельск", город Архангельск, проспект Ленинградский, дом 6, корпус 1 (кадастровый номер объекта капитального строительства 29:22:050407:1280).
2. Собственникам и (или) иным законным владельцам зданий, строений, сооружений, земельных участков, указанных в пункте 1 настоящего постановления, принимать участие, в том числе финансовое, в содержании прилегающих территорий.
3. Опубликовать постановление в газете "Архангельск – город воинской славы" и на официальном информационном интернет-портале городского округа "Город Архангельск" в течение 10 календарных дней со дня подписания постановления.
4. Контроль за исполнением постановления возложить на главу администрации Ломоносовского территориального округа Администрации городского округа "Город Архангельск" Пономареву В.Я.
5. Настоящее постановление вступает в силу по истечении 30 календарных дней со дня его подписания.

Глава городского округа "Город Архангельск"

Д. А. Морев



АДМИНИСТРАЦИЯ ГОРОДСКОГО ОКРУГА "ГОРОД АРХАНГЕЛЬСК"

ПОСТАНОВЛЕНИЕ

от 6 мая 2022 г. № 875

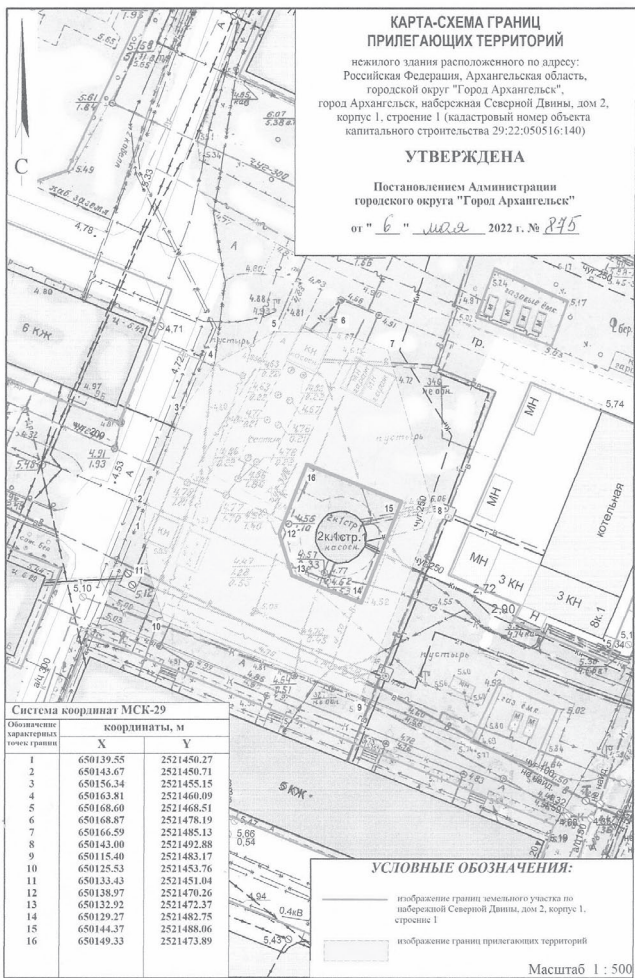
Об утверждении карты-схемы границ прилегающих территорий

В соответствии с областным законом от 23 сентября 2004 года № 259-внеч.-ОЗ "О реализации государственных полномочий Архангельской области в сфере правового регулирования организации и осуществления местного самоуправления", разделом 15 Правил благоустройства города Архангельска, утвержденных решением Архангельской городской Думы от 25 октября 2017 года № 581, Администрация городского округа "Город Архангельск" постановляет:

- 1. Утвердить прилагаемую карту-схему границ прилегающих территорий нежилого здания, расположенного по адресу: Российская Федерация, Архангельская область, городской округ "Город Архангельск", город Архангельск, набережная Северной Двины, дом 2, корпус 1, строение 1 (кадастровый номер объекта капитального строительства 29:22:050516:140).
2. Собственникам и (или) иным законным владельцам зданий, строений, сооружений, земельных участков, указанных в пункте 1 настоящего постановления, принимать участие, в том числе финансовое, в содержании прилегающих территорий.
3. Опубликовать постановление в газете "Архангельск – город воинской славы" и на официальном информационном интернет-портале городского округа "Город Архангельск" в течение 10 календарных дней со дня подписания постановления.
4. Контроль за исполнением постановления возложить на главу администрации Ломоносовского территориального округа Администрации городского округа "Город Архангельск" Пономареву В.Я.
5. Настоящее постановление вступает в силу по истечении 30 календарных дней со дня его подписания.

Глава городского округа "Город Архангельск"

Д. А. Морев



АДМИНИСТРАЦИЯ ГОРОДСКОГО ОКРУГА "ГОРОД АРХАНГЕЛЬСК"

ПОСТАНОВЛЕНИЕ

от 6 мая 2022 г. № 876

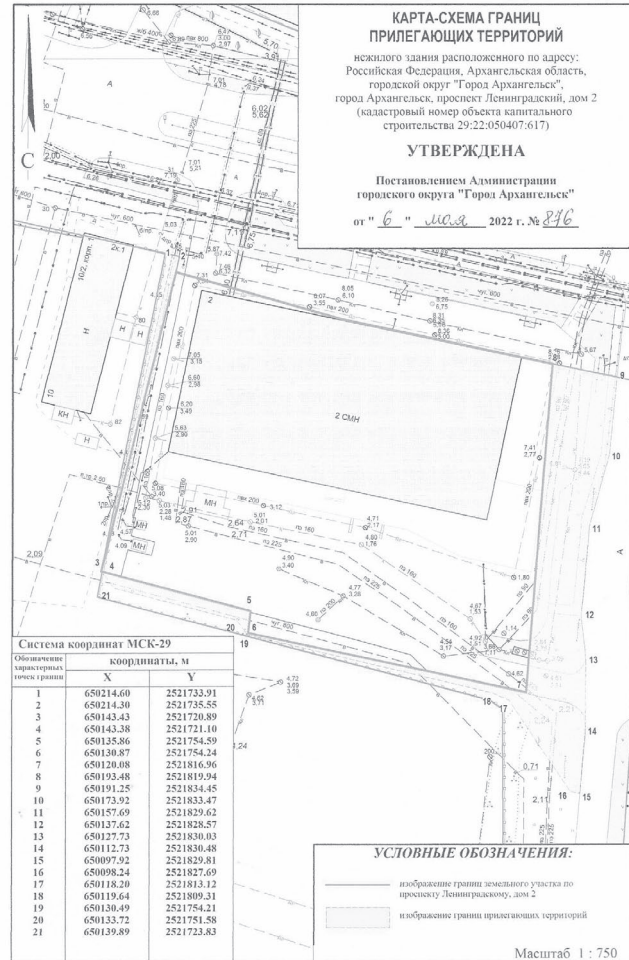
Об утверждении карты-схемы границ прилегающих территорий

В соответствии с областным законом от 23 сентября 2004 года № 259-внеч.-ОЗ "О реализации государственных полномочий Архангельской области в сфере правового регулирования организации и осуществления местного самоуправления", разделом 15 Правил благоустройства города Архангельска, утвержденных решением Архангельской городской Думы от 25 октября 2017 года № 581, Администрация городского округа "Город Архангельск" постановляет:

- 1. Утвердить прилагаемую карту-схему границ прилегающих территорий нежилого здания, расположенного по адресу: Российская Федерация, Архангельская область, городской округ "Город Архангельск", город Архангельск, проспект Ленинградский, дом 2 (кадастровый номер объекта капитального строительства 29:22:050407:617).
2. Собственникам и (или) иным законным владельцам зданий, строений, сооружений, земельных участков, указанных в пункте 1 настоящего постановления, принимать участие, в том числе финансовое, в содержании прилегающих территорий.
3. Опубликовать постановление в газете "Архангельск – город воинской славы" и на официальном информационном интернет-портале городского округа "Город Архангельск" в течение 10 календарных дней со дня подписания постановления.
4. Контроль за исполнением постановления возложить на главу администрации Ломоносовского территориального округа Администрации городского округа "Город Архангельск" Пономареву В.Я.
5. Настоящее постановление вступает в силу по истечении 30 календарных дней со дня его подписания.

Глава городского округа "Город Архангельск"

Д. А. Морев



АДМИНИСТРАЦИЯ ГОРОДСКОГО ОКРУГА "ГОРОД АРХАНГЕЛЬСК"

ПОСТАНОВЛЕНИЕ

от 6 мая 2022 г. № 877

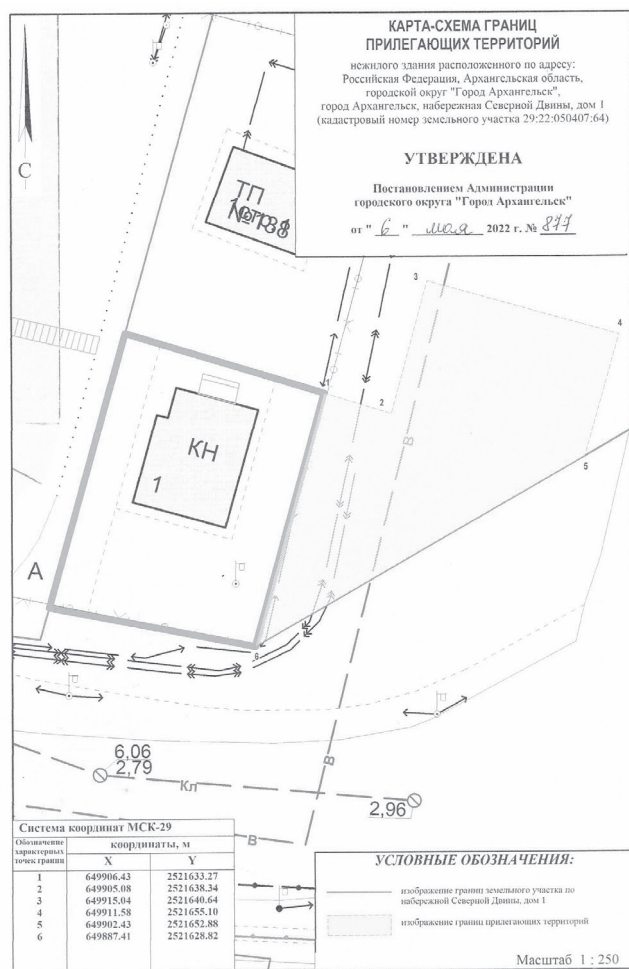
Об утверждении карты-схемы границ прилегающих территорий

В соответствии с областным законом от 23 сентября 2004 года № 259-внеч.-ОЗ "О реализации государственных полномочий Архангельской области в сфере правового регулирования организации и осуществления местного самоуправления", разделом 15 Правил благоустройства города Архангельска, утвержденных решением Архангельской городской Думы от 25 октября 2017 года № 581, Администрация городского округа "Город Архангельск" постановляет:

- 1. Утвердить прилагаемую карту-схему границ прилегающих территорий нежилого здания, расположенного по адресу: Российская Федерация, Архангельская область, городской округ "Город Архангельск", город Архангельск, набережная Северной Двины, дом 1 (кадастровый номер земельного участка 29:22:050407:64).
2. Собственникам и (или) иным законным владельцам зданий, строений, сооружений, земельных участков, указанных в пункте 1 настоящего постановления, принимать участие, в том числе финансовое, в содержании прилегающих территорий.
3. Опубликовать постановление в газете "Архангельск – город воинской славы" и на официальном информационном интернет-портале городского округа "Город Архангельск" в течение 10 календарных дней со дня подписания постановления.
4. Контроль за исполнением постановления возложить на главу администрации Ломоносовского территориального округа Администрации городского округа "Город Архангельск" Пономареву В.Я.
5. Настоящее постановление вступает в силу по истечении 30 календарных дней со дня его подписания.

Глава городского округа "Город Архангельск"

Д. А. Морев



АДМИНИСТРАЦИЯ ГОРОДСКОГО ОКРУГА
"ГОРОД АРХАНГЕЛЬСК"

ПОСТАНОВЛЕНИЕ

от 6 мая 2022 г. № 878

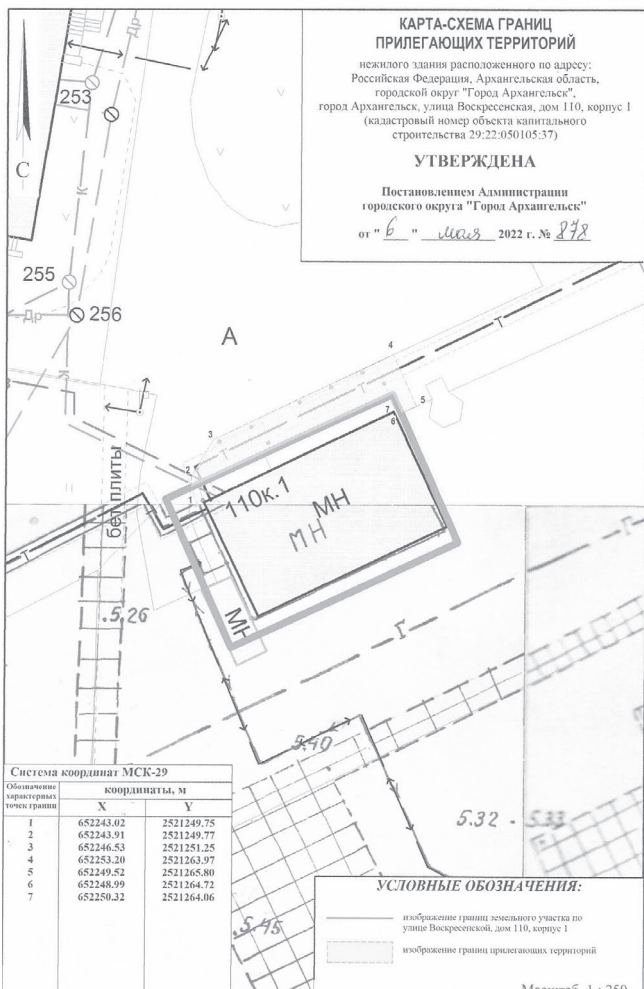
Об утверждении карты-схемы границ
прилегающих территорий

В соответствии с областным законом от 23 сентября 2004 года № 259-внеч.-ОЗ "О реализации государственных полномочий Архангельской области в сфере правового регулирования организации и осуществления местного самоуправления", разделом 15 Правил благоустройства города Архангельска, утвержденных решением Архангельской городской Думы от 25 октября 2017 года № 581, Администрация городского округа "Город Архангельск" **постановляет:**

1. Утвердить прилагаемую карту-схему границ прилегающих территорий нежилого здания, расположенного по адресу: Российская Федерация, Архангельская область, городской округ "Город Архангельск", город Архангельск, улица Воскресенская, дом 110, корпус 1 (кадастровый номер объекта капитального строительства 29:22:050105:37).
2. Собственникам и (или) иным законным владельцам зданий, строений, сооружений, земельных участков, указанных в пункте 1 настоящего постановления, принимать участие, в том числе финансовое, в содержании прилегающих территорий.
3. Опубликовать постановление в газете "Архангельск – город воинской славы" и на официальном информационном интернет-портале городского округа "Город Архангельск" в течение 10 календарных дней со дня подписания постановления.
4. Контроль за исполнением постановления возложить на главу администрации Ломоносовского территориального округа Администрации городского округа "Город Архангельск" Пономареву В.Я.
5. Настоящее постановление вступает в силу по истечении 30 календарных дней со дня его подписания.

Глава городского округа
"Город Архангельск"

Д. А. Морев



АДМИНИСТРАЦИЯ ГОРОДСКОГО ОКРУГА
"ГОРОД АРХАНГЕЛЬСК"

ПОСТАНОВЛЕНИЕ

от 6 мая 2022 г. № 879

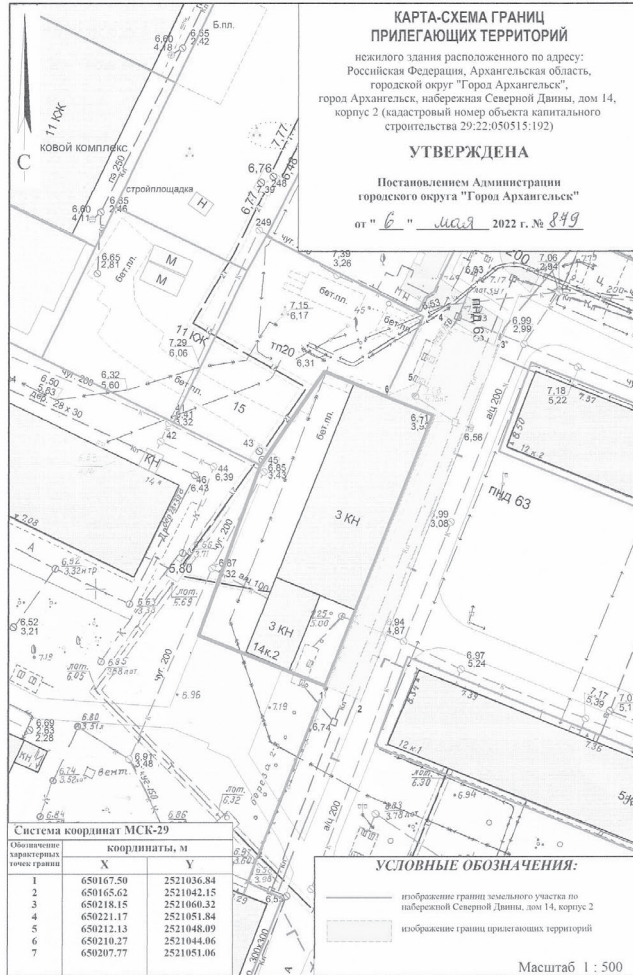
Об утверждении карты-схемы границ
прилегающих территорий

В соответствии с областным законом от 23 сентября 2004 года № 259-внеч.-ОЗ "О реализации государственных полномочий Архангельской области в сфере правового регулирования организации и осуществления местного самоуправления", разделом 15 Правил благоустройства города Архангельска, утвержденных решением Архангельской городской Думы от 25 октября 2017 года № 581, Администрация городского округа "Город Архангельск" **постановляет:**

1. Утвердить прилагаемую карту-схему границ прилегающих территорий нежилого здания, расположенного по адресу: Российская Федерация, Архангельская область, городской округ "Город Архангельск", город Архангельск, набережная Северной Двины, дом 14, корпус 2 (кадастровый номер объекта капитального строительства 29:22:05015:192).
2. Собственникам и (или) иным законным владельцам зданий, строений, сооружений, земельных участков, указанных в пункте 1 настоящего постановления, принимать участие, в том числе финансовое, в содержании прилегающих территорий.
3. Опубликовать постановление в газете "Архангельск – город воинской славы" и на официальном информационном интернет-портале городского округа "Город Архангельск" в течение 10 календарных дней со дня подписания постановления.
4. Контроль за исполнением постановления возложить на главу администрации Ломоносовского территориального округа Администрации городского округа "Город Архангельск" Пономареву В.Я.
5. Настоящее постановление вступает в силу по истечении 30 календарных дней со дня его подписания.

Глава городского округа
"Город Архангельск"

Д. А. Морев



АДМИНИСТРАЦИЯ ГОРОДСКОГО ОКРУГА
"ГОРОД АРХАНГЕЛЬСК"

ПОСТАНОВЛЕНИЕ

от 6 мая 2022 г. № 880

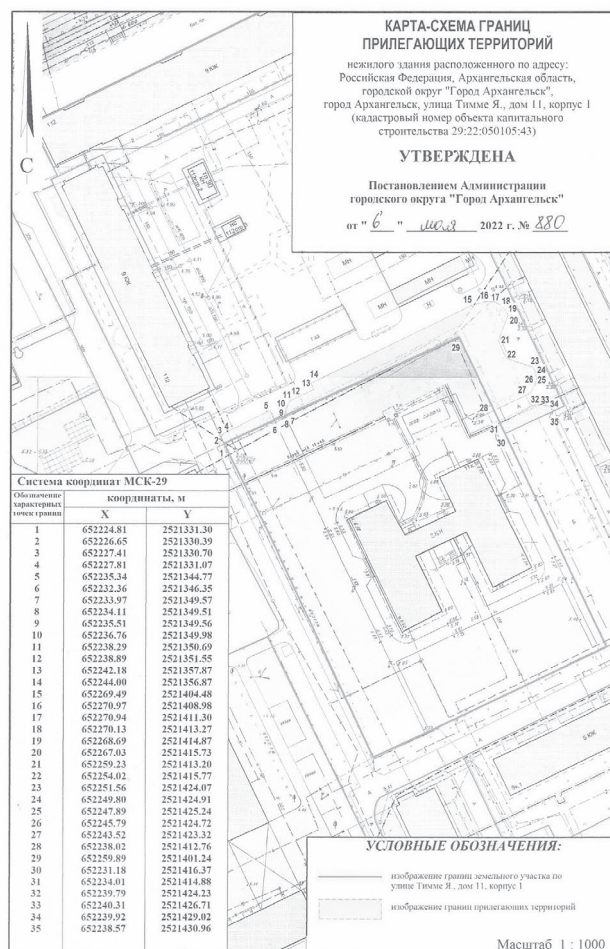
Об утверждении карты-схемы границ прилегающих территорий

В соответствии с областным законом от 23 сентября 2004 года № 259-внеч.-ОЗ "О реализации государственных полномочий Архангельской области в сфере правового регулирования организации и осуществления местного самоуправления", разделом 15 Правил благоустройства города Архангельска, утвержденных решением Архангельской городской Думы от 25 октября 2017 года № 581, Администрация городского округа "Город Архангельск" **постановляет:**

1. Утвердить прилагаемую карту-схему границ прилегающих территорий нежилого здания, расположенного по адресу: Российская Федерация, Архангельская область, городской округ "Город Архангельск", город Архангельск, улица Тимме Я., дом 11, корпус 1 (кадастровый номер объекта капитального строительства 29:22:050105:43).
2. Собственникам и (или) иным законным владельцам зданий, строений, сооружений, земельных участков, указанных в пункте 1 настоящего постановления, принимать участие, в том числе финансовое, в содержании прилегающих территорий.
3. Опубликовать постановление в газете "Архангельск – город воинской славы" и на официальном информационном интернет-портале городского округа "Город Архангельск" в течение 10 календарных дней со дня подписания постановления.
4. Контроль за исполнением постановления возложить на главу администрации Ломоносовского территориального округа Администрации городского округа "Город Архангельск" Пономареву В.Я.
5. Настоящее постановление вступает в силу по истечении 30 календарных дней со дня его подписания.

Глава городского округа
"Город Архангельск"

Д. А. Морев



АДМИНИСТРАЦИЯ ГОРОДСКОГО ОКРУГА
"ГОРОД АРХАНГЕЛЬСК"

ПОСТАНОВЛЕНИЕ

от 6 мая 2022 г. № 881

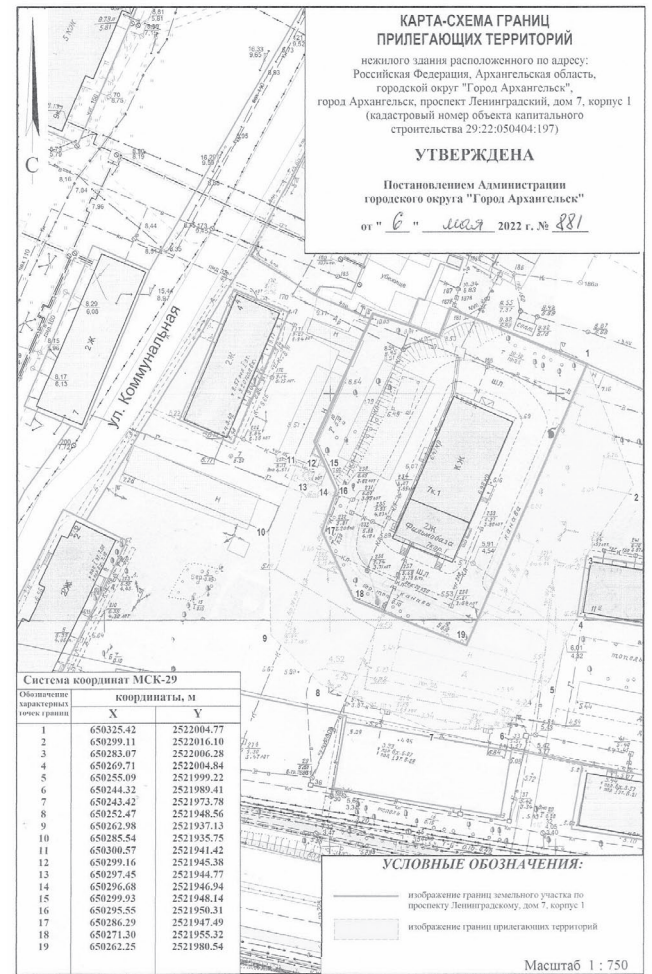
Об утверждении карты-схемы границ прилегающих территорий

В соответствии с областным законом от 23 сентября 2004 года № 259-внеч.-ОЗ "О реализации государственных полномочий Архангельской области в сфере правового регулирования организации и осуществления местного самоуправления", разделом 15 Правил благоустройства города Архангельска, утвержденных решением Архангельской городской Думы от 25 октября 2017 года № 581, Администрация городского округа "Город Архангельск" **постановляет:**

1. Утвердить прилагаемую карту-схему границ прилегающих территорий нежилого здания, расположенного по адресу: Российская Федерация, Архангельская область, городской округ "Город Архангельск", город Архангельск, проспект Ленинградский, дом 7, корпус 1 (кадастровый номер объекта капитального строительства 29:22:05040:197).
2. Собственникам и (или) иным законным владельцам зданий, строений, сооружений, земельных участков, указанных в пункте 1 настоящего постановления, принимать участие, в том числе финансовое, в содержании прилегающих территорий.
3. Опубликовать постановление в газете "Архангельск – город воинской славы" и на официальном информационном интернет-портале городского округа "Город Архангельск" в течение 10 календарных дней со дня подписания постановления.
4. Контроль за исполнением постановления возложить на главу администрации Ломоносовского территориального округа Администрации городского округа "Город Архангельск" Пономареву В.Я.
5. Настоящее постановление вступает в силу по истечении 30 календарных дней со дня его подписания.

Глава городского округа
"Город Архангельск"

Д. А. Морев



АДМИНИСТРАЦИЯ ГОРОДСКОГО ОКРУГА
"ГОРОД АРХАНГЕЛЬСК"

ПОСТАНОВЛЕНИЕ

от 11 мая 2022 г. № 883

О плате за содержание жилого помещения для нанимателей жилых помещений по договорам социального найма и договорам найма жилых помещений в многоквартирных домах городского округа "Город Архангельск", внесении изменения в приложение к постановлению Администрации муниципального образования "Город Архангельск" от 19 февраля 2020 года № 327 и признании утратившим силу приложения к постановлению Администрации муниципального образования "Город Архангельск" от 27 декабря 2018 года № 1643

В соответствии со статьями 154 и 156 Жилищного кодекса Российской Федерации, статьей 30 Устава городского округа "Город Архангельск", разделом 2 Положения об установлении тарифов и размера платы Администрацией муниципального образования "Город Архангельск", утвержденного постановлением мэрии города Архангельска от 21 декабря 2015 года № 69, решением общего собрания собственников помещений в многоквартирном доме, Администрация городского округа "Город Архангельск" **постановляет:**

1. Установить размер платы за содержание жилого помещения для нанимателей жилых помещений по договорам социального найма и договорам найма жилых помещений в многоквартирном доме соразмерным перечню, объемам и качеству услуг и работ, утвержденным решением общего собрания собственников помещений по многоквартирному дому.
2. Внести в приложение к постановлению Администрации муниципального образования "Город Архангельск" от 19 февраля 2020 года № 327 "О плате за содержание жилого помещения для нанимателей жилых помещений по договорам социального найма и договорам найма жилых помещений в многоквартирных домах муниципального образования "Город Архангельск" (с изменениями) изменение, исключив пункт 45.
3. Признать утратившим силу приложение к постановлению Администрации муниципального образования "Город Архангельск" от 27 декабря 2018 года № 1643 "О плате за содержание жилого помещения для нанимателей жилых помещений по договорам социального найма и договорам найма жилых помещений в многоквартирных домах муниципального образования "Город Архангельск" и внесении изменений в приложение к постановлению мэрии города Архангельска от 26 июля 2012 года № 228".
4. Опубликовать постановление в газете "Архангельск – город воинской славы" и на официальном информационном интернет-портале городского округа "Город Архангельск".
5. Настоящее постановление вступает в силу с момента опубликования и распространяется на правоотношения, возникшие 1 мая 2022 года.

Глава городского округа
"Город Архангельск"

Д. А. Морев

ПРИЛОЖЕНИЕ
к постановлению Администрации
городского округа "Город Архангельск"
от 11 мая 2022 г. № 883

РАЗМЕР ПЛАТЫ
за содержание жилого помещения для нанимателей жилых помещений
по договорам социального найма и договорам найма жилых помещений
в многоквартирном доме городского округа "Город Архангельск"

№ п/п	Адрес многоквартирного дома	Размер платы за содержание жилого помещения (рублей за 1 кв. м общей площади жилого помещения в месяц)	Основание (дата и № протокола общего собрания собственников многоквартирного дома)	Наименование управляющей организации
1	Ул. Победы, 114, корп. 2	23,81	от 18.04.2022 № 1/2022	ООО "ЖЭУ ЗАВремстрой"

АДМИНИСТРАЦИЯ ГОРОДСКОГО ОКРУГА "ГОРОД АРХАНГЕЛЬСК"

ПОСТАНОВЛЕНИЕ

от 11 мая 2022 г. № 884

О внесении изменения в постановление Администрации городского округа "Город Архангельск" от 31 марта 2022 года № 614

1. Внести в постановление Администрации городского округа "Город Архангельск" от 31 марта 2022 года № 614 "О проведении конкурса проектов для социально ориентированных некоммерческих организаций" изменение, изложив пункт 1 в следующей редакции:

"1. Провести конкурс проектов для социально ориентированных некоммерческих организаций до 27 мая 2022 года."

2. Опубликовать постановление в газете "Архангельск – город воинской славы" и на официальном информационном интернет-портале городского округа "Город Архангельск".

Глава городского округа
"Город Архангельск"

Д. А. Морев

АДМИНИСТРАЦИЯ ГОРОДСКОГО ОКРУГА "ГОРОД АРХАНГЕЛЬСК"

ПОСТАНОВЛЕНИЕ

от 11 мая 2022 г. № 885

О внесении изменения в постановление Администрации муниципального образования "Город Архангельск" от 25 мая 2018 года № 653 "Правила предоставления из городского бюджета субсидий организациям отдыха детей и их оздоровления с дневным пребыванием детей в каникулярное время на оплату стоимости набора продуктов питания в организациях отдыха детей и их оздоровления с дневным пребыванием детей в каникулярное время и приложения к ним

1. Внести в постановление Администрации муниципального образования "Город Архангельск" от 25 мая 2018 года № 653 "Об утверждении Правил предоставления из городского бюджета субсидий организациям отдыха детей и их оздоровления с дневным пребыванием детей в каникулярное время на оплату стоимости набора продуктов питания в организациях отдыха детей и их оздоровления с дневным пребыванием детей в каникулярное время" (с изменениями) изменение, изложив его в следующей редакции:

"Об утверждении Правил предоставления из городского бюджета субсидий организациям отдыха детей и их оздоровления с дневным пребыванием детей в каникулярное время на оплату стоимости питания детей в организациях отдыха детей и их оздоровления с дневным пребыванием детей в каникулярное время"

В соответствии со статьей 78 Бюджетного кодекса Российской Федерации, главой XXI областного закона от 20 сентября 2005 года № 84-5-03 "О наделении органов местного самоуправления муниципальных образований Архангельской области отдельными государственными полномочиями", подразделом 2.4. Положения о бюджетном процессе в городском округе "Город Архангельск", утвержденного решением Архангельского городского Совета депутатов от 17 декабря 2008 года № 807, Администрация муниципального образования "Город Архангельск" постановляет:

1. Утвердить прилагаемые Правила предоставления из городского бюджета субсидий организациям отдыха детей и их оздоровления с дневным пребыванием детей в каникулярное время на оплату стоимости питания детей в организациях отдыха детей и их оздоровления с дневным пребыванием детей в каникулярное время (далее – Правила).

2. Опубликовать постановление в газете "Архангельск – город воинской славы" и на официальном информационном интернет-портале городского округа "Город Архангельск".

2. Внести в Правила предоставления из городского бюджета субсидий организациям отдыха детей и их оздоровления с дневным пребыванием детей в каникулярное время на оплату стоимости набора продуктов питания в организациях отдыха детей и их оздоровления с дневным пребыванием детей в каникулярное время, утвержденные постановлением Администрации муниципального образования от 25 мая 2018 года № 653 (с изменениями и дополнениями), следующие изменения:

а) в наименовании, преамбуле, по тексту слова "набора продуктов питания" заменить словами "питания детей";

б) дополнить пунктом 37 следующего содержания:

"37. Установить, что положения пункта 7, абзаца первого, пятого и шестнадцатого пункта 9, абзаца первого пункта 19 Правил, касающиеся размещения на едином портале бюджетной системы Российской Федерации в информационно-телекоммуникационной сети "Интернет" и на официальном информационном интернет-портале городского округа "Город Архангельск" в разделе управления, вступают в силу с 1 января 2025 года."

3. Внести в приложения № 1, 2, 3 к Правилам предоставления из городского бюджета субсидий организациям отдыха детей и их оздоровления с дневным пребыванием детей в каникулярное время на оплату стоимости набора продуктов питания в организациях отдыха детей и их оздоровления с дневным пребыванием детей в каникулярное время, утвержденные постановлением Администрации муниципального образования от 25 мая 2018 года № 653 (с изменениями и дополнениями), изменение, заменив в нумерационных заголовках, наименованиях, по тексту слова "набора продуктов питания" словами "питания детей".

4. Опубликовать постановление в газете "Архангельск – город воинской славы" и на официальном информационном интернет-портале городского округа "Город Архангельск".

Глава городского округа
"Город Архангельск"

Д. А. Морев

АДМИНИСТРАЦИЯ ГОРОДСКОГО ОКРУГА "ГОРОД АРХАНГЕЛЬСК"

ПОСТАНОВЛЕНИЕ

от 11 мая 2022 г. № 886

О внесении изменений в постановление мэрии города Архангельска от 16 июня 2014 года № 476

1. Внести в постановление мэрии города Архангельска от 16 июня 2014 года № 476 "Об установлении расходных обязательств городского округа "Город Архангельск" в области жилищного хозяйства" (с дополнениями и изменениями) изменение, дополнив пункт 1 абзацем десятым следующего содержания:

"проведение мероприятий по замене лифтов с истекшим назначенным сроком службы в многоквартирных домах, расположенных на территории городского округа "Город Архангельск"."

2. Опубликовать постановление в газете "Архангельск – город воинской славы" и на официальном информационном интернет-портале городского округа "Город Архангельск".

3. Настоящее постановление вступает в силу с момента подписания и распространяется на правоотношения, возникшие с 28 апреля 2022 года.

Глава городского округа
"Город Архангельск"

Д. А. Морев

АДМИНИСТРАЦИЯ ГОРОДСКОГО ОКРУГА "ГОРОД АРХАНГЕЛЬСК"

ПОСТАНОВЛЕНИЕ

от 11 мая 2022 г. № 890

Об утверждении карты-схемы границ прилегающих территорий

В соответствии с областным законом от 23 сентября 2004 года № 259-внеч.-ОЗ "О реализации государственных полномочий Архангельской области в сфере правового регулирования организации и осуществления местного самоуправления", разделом 15 Правил благоустройства города Архангельска, утвержденных решением Архангельской городской Думы от 25 октября 2017 года № 581, Администрация городского округа "Город Архангельск" постановляет:

1. Утвердить прилагаемую карту-схему границ прилегающих территорий нежилого здания, расположенного по адресу: Российская Федерация, Архангельская область, городской округ "Город Архангельск", город Архангельск, улица Павла Усова, дом 12, корпус 2, строение 2 (кадастровый номер объекта капитального строительства 29:22:050401:159).

2. Собственникам и (или) иным законным владельцам зданий, строений, сооружений, земельных участков, указанных в пункте 1 настоящего постановления, принимать участие, в том числе финансовое, в содержании прилегающих территорий.

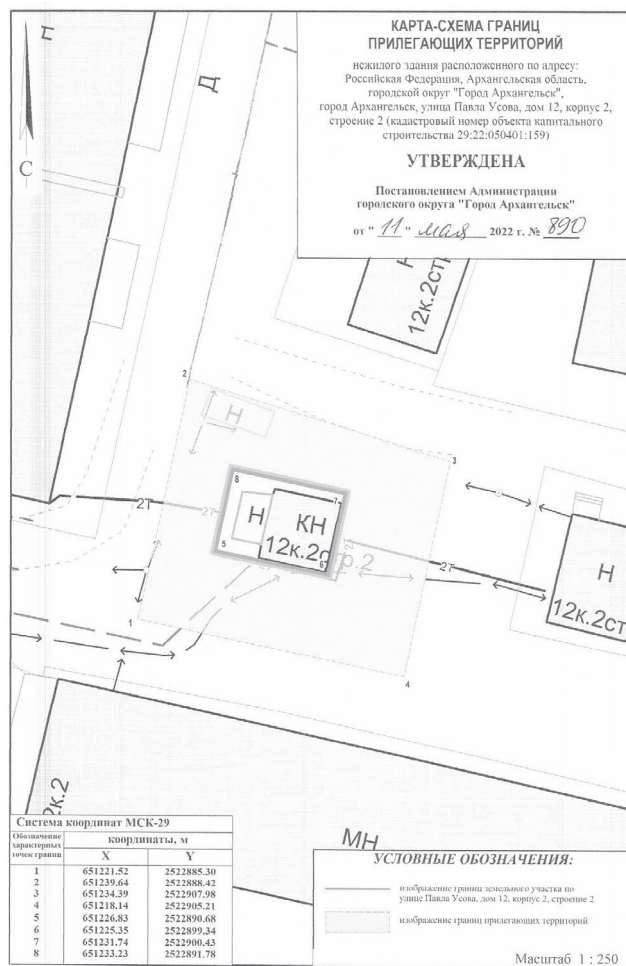
3. Опубликовать постановление в газете "Архангельск – город воинской славы" и на официальном информационном интернет-портале городского округа "Город Архангельск" в течение 10 календарных дней со дня подписания постановления.

4. Контроль за исполнением постановления возложить на главу администрации Ломоносовского территориального округа Администрации городского округа "Город Архангельск" Пономареву В.Я.

5. Настоящее постановление вступает в силу по истечении 30 календарных дней со дня его подписания.

Глава городского округа
"Город Архангельск"

Д. А. Морев



АДМИНИСТРАЦИЯ ГОРОДСКОГО ОКРУГА "ГОРОД АРХАНГЕЛЬСК"

ПОСТАНОВЛЕНИЕ

от 11 мая 2022 г. № 891

Об утверждении карты-схемы границ прилегающих территорий

В соответствии с областным законом от 23 сентября 2004 года № 259-внеч.-ОЗ "О реализации государственных полномочий Архангельской области в сфере правового регулирования организации и осуществления местного самоуправления", разделом 15 Правил благоустройства города Архангельска, утвержденных решением Архангельской городской Думы от 25 октября 2017 года № 581, Администрация городского округа "Город Архангельск" постановляет:

1. Утвердить прилагаемую карту-схему границ прилегающих территорий нежилого здания, расположенного по адресу: Российская Федерация, Архангельская область, городской округ "Город Архангельск", город Архангельск, улица Павла Усова, дом 12, корпус 2, строение 4 (кадастровый номер объекта капитального строительства 29:22:050401:136).

2. Собственникам и (или) иным законным владельцам зданий, строений, сооружений, земельных участков, указанных в пункте 1 настоящего постановления, принимать участие, в том числе финансовое, в содержании прилегающих территорий.

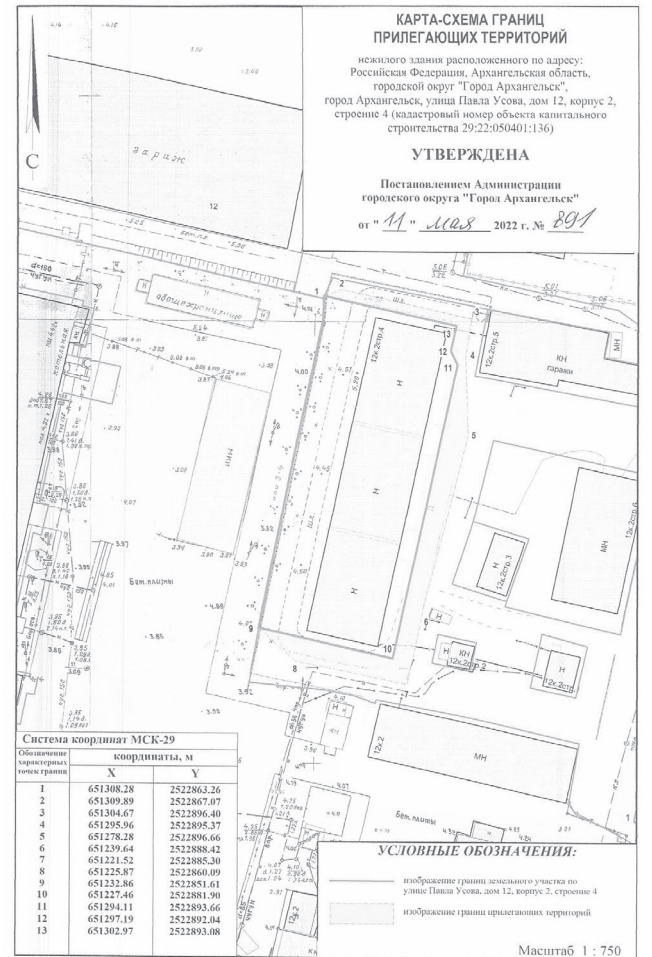
3. Опубликовать постановление в газете "Архангельск – город воинской славы" и на официальном информационном интернет-портале городского округа "Город Архангельск" в течение 10 календарных дней со дня подписания постановления.

4. Контроль за исполнением постановления возложить на главу администрации Ломоносовского территориального округа Администрации городского округа "Город Архангельск" Пономареву В.Я.

5. Настоящее постановление вступает в силу по истечении 30 календарных дней со дня его подписания.

Глава городского округа
"Город Архангельск"

Д. А. Морев



АДМИНИСТРАЦИЯ ГОРОДСКОГО ОКРУГА "ГОРОД АРХАНГЕЛЬСК"

ПОСТАНОВЛЕНИЕ

от 11 мая 2022 г. № 892

Об утверждении карты-схемы границ прилегающих территорий

В соответствии с областным законом от 23 сентября 2004 года № 259-внеч.-ОЗ "О реализации государственных полномочий Архангельской области в сфере правового регулирования организации и осуществления местного самоуправления", разделом 15 Правил благоустройства города Архангельска, утвержденных решением Архангельской городской Думы от 25 октября 2017 года № 581, Администрация городского округа "Город Архангельск" постановляет:

1. Утвердить прилагаемую карту-схему границ прилегающих территорий нежилого здания, расположенного по адресу: Российская Федерация, Архангельская область, городской округ "Город Архангельск", город Архангельск, улица Павла Усова, дом 12, корпус 2, строение 3 (кадастровый номер объекта капитального строительства 29:22:050401:163).

2. Собственникам и (или) иным законным владельцам зданий, строений, сооружений, земельных участков, указанных в пункте 1 настоящего постановления, принимать участие, в том числе финансовое, в содержании прилегающих территорий.

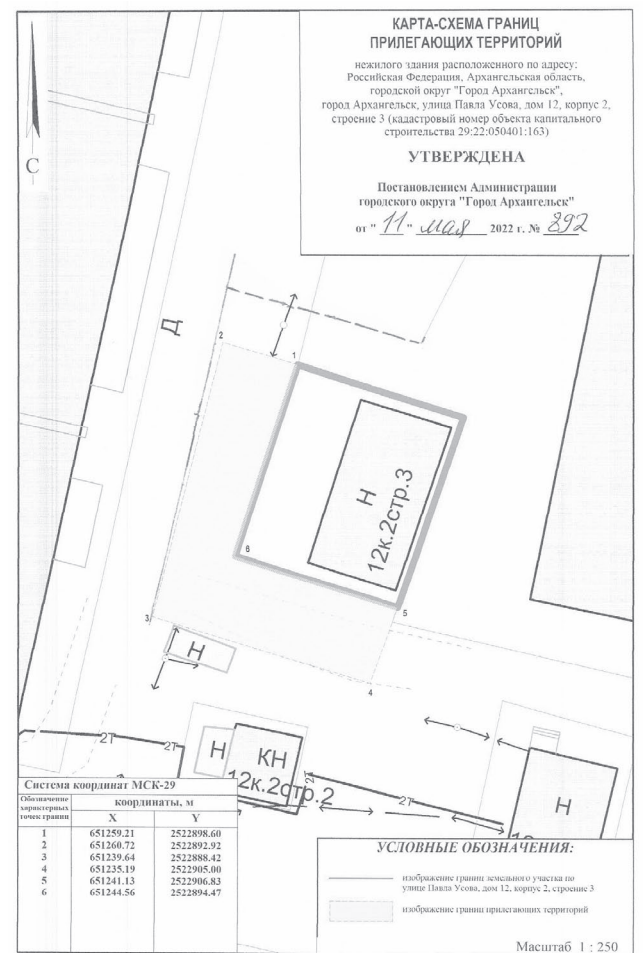
3. Опубликовать постановление в газете "Архангельск – город воинской славы" и на официальном информационном интернет-портале городского округа "Город Архангельск" в течение 10 календарных дней со дня подписания постановления.

4. Контроль за исполнением постановления возложить на главу администрации Ломоносовского территориального округа Администрации городского округа "Город Архангельск" Пономареву В.Я.

5. Настоящее постановление вступает в силу по истечении 30 календарных дней со дня его подписания.

Глава городского округа
"Город Архангельск"

Д. А. Морев



АДМИНИСТРАЦИЯ ГОРОДСКОГО ОКРУГА
"ГОРОД АРХАНГЕЛЬСК"

ПОСТАНОВЛЕНИЕ

от 11 мая 2022 г. № 893

Об утверждении карты-схемы границ прилегающих территорий

В соответствии с областным законом от 23 сентября 2004 года № 259-внеч.-ОЗ "О реализации государственных полномочий Архангельской области в сфере правового регулирования организации и осуществления местного самоуправления", разделом 15 Правил благоустройства города Архангельска, утвержденных решением Архангельской городской Думы от 25 октября 2017 года № 581, Администрация городского округа "Город Архангельск" постановляет:

- 1. Утвердить прилагаемую карту-схему границ прилегающих территорий нежилого здания, расположенного по адресу: Российская Федерация, Архангельская область, городской округ "Город Архангельск", город Архангельск, улица Павла Усова, дом 12, корпус 2, строение 1 (кадастровый номер объекта капитального строительства 29:22:050401:143).
2. Собственникам и (или) иным законным владельцам зданий, строений, сооружений, земельных участков, указанных в пункте 1 настоящего постановления, принимать участие, в том числе финансовое, в содержании прилегающих территорий.
3. Опубликовать постановление в газете "Архангельск – город воинской славы" и на официальном информационном интернет-портале городского округа "Город Архангельск" в течение 10 календарных дней со дня подписания постановления.
4. Контроль за исполнением постановления возложить на главу администрации Ломоносовского территориального округа Администрации городского округа "Город Архангельск" Пономареву В.Я.
5. Настоящее постановление вступает в силу по истечении 30 календарных дней со дня его подписания.

Глава городского округа "Город Архангельск"

Д. А. Морев

АДМИНИСТРАЦИЯ ГОРОДСКОГО ОКРУГА
"ГОРОД АРХАНГЕЛЬСК"

ПОСТАНОВЛЕНИЕ

от 11 мая 2022 г. № 894

Об утверждении карты-схемы границ прилегающих территорий

В соответствии с областным законом от 23 сентября 2004 года № 259-внеч.-ОЗ "О реализации государственных полномочий Архангельской области в сфере правового регулирования организации и осуществления местного самоуправления", разделом 15 Правил благоустройства города Архангельска, утвержденных решением Архангельской городской Думы от 25 октября 2017 года № 581, Администрация городского округа "Город Архангельск" постановляет:

- 1. Утвердить прилагаемую карту-схему границ прилегающих территорий жилых зданий, расположенных по адресу: Российская Федерация, Архангельская область, городской округ "Город Архангельск", город Архангельск, улица Павла Усова (кадастровый номер земельного участка 29:22:050401:789).
2. Собственникам и (или) иным законным владельцам зданий, строений, сооружений, земельных участков, указанных в пункте 1 настоящего постановления, принимать участие, в том числе финансовое, в содержании прилегающих территорий.
3. Опубликовать постановление в газете "Архангельск – город воинской славы" и на официальном информационном интернет-портале городского округа "Город Архангельск" в течение 10 календарных дней со дня подписания постановления.
4. Контроль за исполнением постановления возложить на главу администрации Ломоносовского территориального округа Администрации городского округа "Город Архангельск" Пономареву В.Я.
5. Настоящее постановление вступает в силу по истечении 30 календарных дней со дня его подписания.

Глава городского округа "Город Архангельск"

Д. А. Морев

АДМИНИСТРАЦИЯ ГОРОДСКОГО ОКРУГА
"ГОРОД АРХАНГЕЛЬСК"

ПОСТАНОВЛЕНИЕ

от 11 мая 2022 г. № 895

Об утверждении карты-схемы границ прилегающих территорий

В соответствии с областным законом от 23 сентября 2004 года № 259-внеч.-ОЗ "О реализации государственных полномочий Архангельской области в сфере правового регулирования организации и осуществления местного самоуправления", разделом 15 Правил благоустройства города Архангельска, утвержденных решением Архангельской городской Думы от 25 октября 2017 года № 581, Администрация городского округа "Город Архангельск" постановляет:

- 1. Утвердить прилагаемую карту-схему границ прилегающих территорий земельного участка, расположенного по адресу: Российская Федерация, Архангельская область, городской округ "Город Архангельск", город Архангельск, улица Воскресенская (кадастровый номер земельного участка 29:22:050105:2381).
2. Собственникам и (или) иным законным владельцам зданий, строений, сооружений, земельных участков, указанных в пункте 1 настоящего постановления, принимать участие, в том числе финансовое, в содержании прилегающих территорий.
3. Опубликовать постановление в газете "Архангельск – город воинской славы" и на официальном информационном интернет-портале городского округа "Город Архангельск" в течение 10 календарных дней со дня подписания постановления.
4. Контроль за исполнением постановления возложить на главу администрации Ломоносовского территориального округа Администрации городского округа "Город Архангельск" Пономареву В.Я.
5. Настоящее постановление вступает в силу по истечении 30 календарных дней со дня его подписания.

Глава городского округа "Город Архангельск"

Д. А. Морев

АДМИНИСТРАЦИЯ ГОРОДСКОГО ОКРУГА
"ГОРОД АРХАНГЕЛЬСК"

ПОСТАНОВЛЕНИЕ

от 11 мая 2022 г. № 896

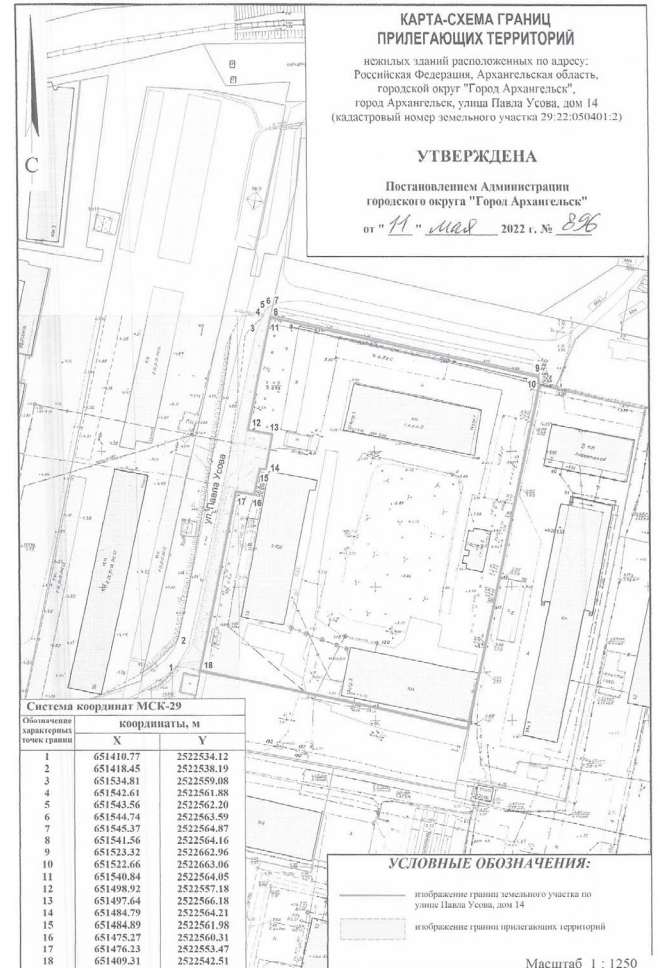
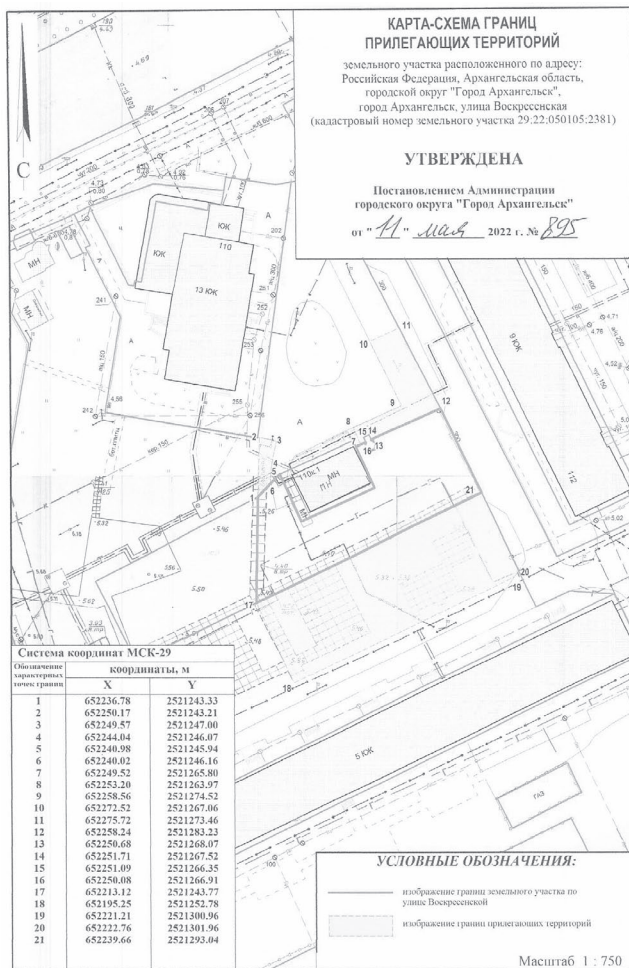
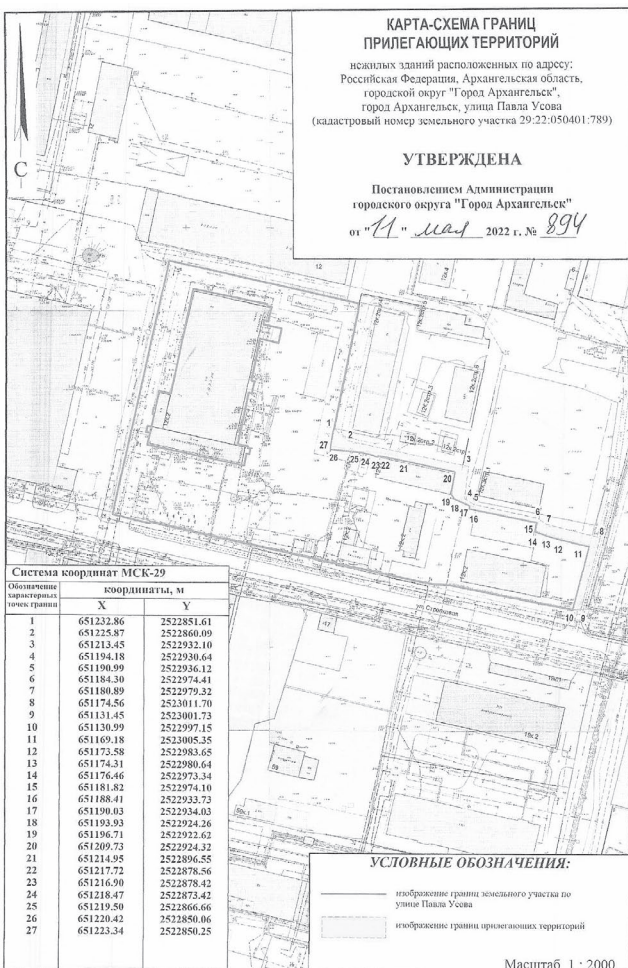
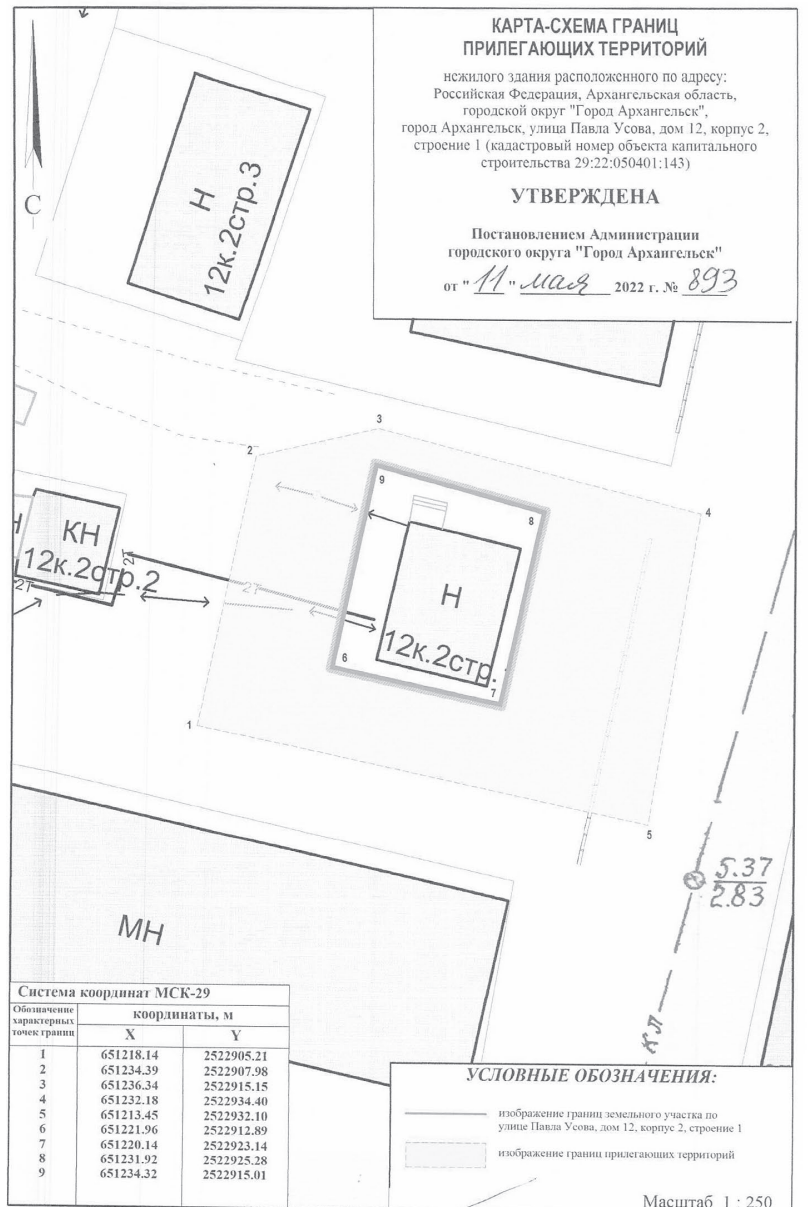
Об утверждении карты-схемы границ прилегающих территорий

В соответствии с областным законом от 23 сентября 2004 года № 259-внеч.-ОЗ "О реализации государственных полномочий Архангельской области в сфере правового регулирования организации и осуществления местного самоуправления", разделом 15 Правил благоустройства города Архангельска, утвержденных решением Архангельской городской Думы от 25 октября 2017 года № 581, Администрация городского округа "Город Архангельск" постановляет:

- 1. Утвердить прилагаемую карту-схему границ прилегающих территорий жилых зданий, расположенных по адресу: Российская Федерация, Архангельская область, городской округ "Город Архангельск", город Архангельск, улица Павла Усова, дом 14 (кадастровый номер земельного участка 29:22:050401:2).
2. Собственникам и (или) иным законным владельцам зданий, строений, сооружений, земельных участков, указанных в пункте 1 настоящего постановления, принимать участие, в том числе финансовое, в содержании прилегающих территорий.
3. Опубликовать постановление в газете "Архангельск – город воинской славы" и на официальном информационном интернет-портале городского округа "Город Архангельск" в течение 10 календарных дней со дня подписания постановления.
4. Контроль за исполнением постановления возложить на главу администрации Ломоносовского территориального округа Администрации городского округа "Город Архангельск" Пономареву В.Я.
5. Настоящее постановление вступает в силу по истечении 30 календарных дней со дня его подписания.

Глава городского округа "Город Архангельск"

Д. А. Морев



Газета «Архангельск – Город воинской славы» № 33 (1126) от 29.04.2022 16+

Учредитель: Администрация городского округа «Город Архангельск» Адрес издателя, редакции: 163000, г. Архангельск, пр. Троицкий, 61, 3–й этаж. Издатель: МУ «Информационно-издательский центр»

Газета зарегистрирована в Управлении Федеральной службы по надзору в сфере связи, информационных технологий и массовых коммуникаций по Архангельской области и Ненецкому автономному округу. Свидетельство ПИ № ТУ 29–00259 от 11.03.2011. Перепечатка материалов без согласия редакции не допускается.

Телефон редакции: 21–42–83. Отпечатано в ООО Типография Премьер, г. Вологда, ул. Козленская, д. 63, оф. 43. Заказ № 1325. Подписано в печать по графику 21:00, фактически 21:00. Тираж номера 1000 экз. Выходит два раза в неделю. Распространяется бесплатно.

Позиция авторов материалов не всегда совпадает с позицией редакции. Ответственность за достоверность рекламы несет рекламодатель. Рекламируемые товары и услуги подлежат обязательной сертификации в случаях, предусмотренных законом. Партнерский материал – публикация, не являющаяся рекламой, подготовленная в сотрудничестве с предприятиями и организациями в рамках коммерческих или спонсорских договоров.